


✓

ATLAS AMÉRICA Y MI PATRIA



EDITORIAL KAPELUSZ & CÍA. • BUENOS AIRES



BN
917.293
A881

MI PATRIA, LA REPÚBLICA DOMINICANA

MI PATRIA fué la tierra predilecta de Colón, y en ella fundó la primera ciudad del nuevo mundo.

La isla de Santo Domingo, que el descubridor llamó La Española, es la segunda en extensión de las Antillas Mayores. La bañan el mar Caribe y el océano Atlántico, y se halla situada entre las islas de Cuba y Puerto Rico. La República Dominicana comprende dos tercios de su extensión, en la parte central y el oriente. El resto, la parte occidental, lo ocupa la República de Haití. Altas montañas, fértiles valles, bellísimos bosques y ríos caudalosos forman maravillosos paisajes. Su clima es, en general, templado, y en las partes altas, frío.

Descubierta por los españoles que acompañaban a Cristóbal Colón, el 5 de diciembre de 1492, se la conoce por "cuna de la civilización americana". En su extremo occidental se establecieron los franceses, formando una colonia con negros de África, los que finalmente se independizaron de Francia y formaron, en 1804, la República de Haití, en tanto la parte oriental de la isla seguía perteneciendo a España.

Sumándose al movimiento emancipador americano, MI PATRIA se declaró independiente en 1821, pero al año siguiente fué invadida por los haitianos, que la dominaron hasta el 27 de febrero de 1844, día en que Juan Pablo Duarte y un grupo de patriotas fundaron la actual República Dominicana. Su primera constitución fué votada el 6 de noviembre de 1844, y la última, en 1942.

El gobierno de MI PATRIA es esencialmente civil, republicano y representativo, y está dividido en tres poderes: Legislativo, Ejecutivo y Judicial. La Constitución consagra, como inherentes a la personalidad humana, los derechos individuales fundamentales: la inviola-

bilidad de la vida; la libertad de trabajo, de conciencia y de cultos, la de enseñanza, la de expresión del pensamiento, la de asociación y reunión y de propiedad; la inviolabilidad de la correspondencia y del domicilio, la seguridad individual. Son ciudadanos todos los dominicanos, de uno u otro sexo, mayores de 18 años, y los que sean o hubieren sido casados aunque no hayan cumplido esa edad. La mujer adquirió el derecho de ciudadanía en 1942.

Su capital es Ciudad Trujillo, en la margen derecha del río Ozama, con un amplio y hermoso puerto, cuenta en la actualidad con unos 100.000 habitantes.

Celébranse en MI PATRIA dos grandes fechas: el 27 de febrero, aniversario de la Independencia, y el 16 de agosto, aniversario de la Restauración.

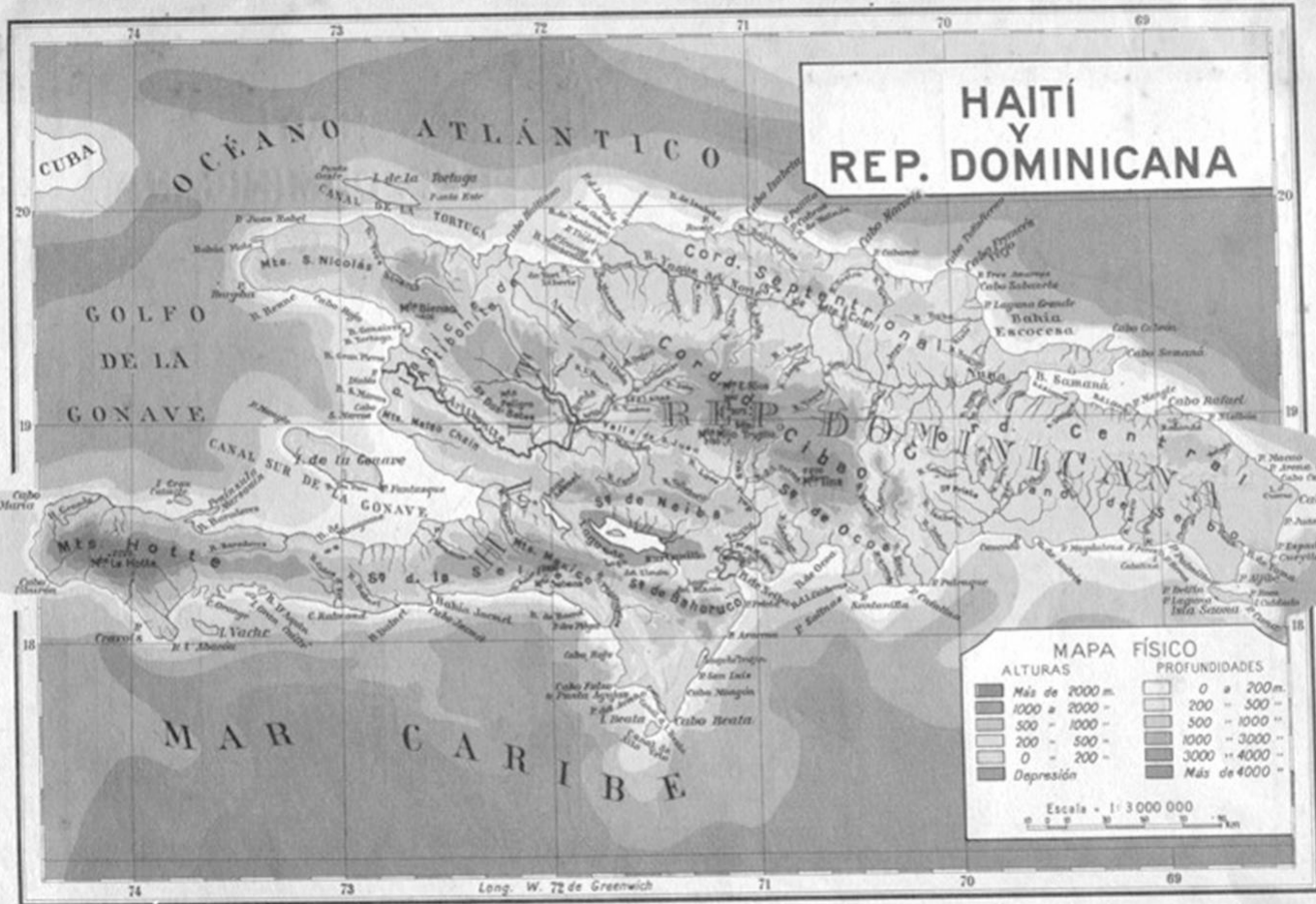
La bandera dominicana ostenta los colores azul y rojo, en cuarteles alternados, colocados de modo que el azul queda hacia la parte superior del asta, separados por una cruz blanca del ancho de la mitad de la altura de un cuartel, y lleva en el centro el escudo de armas de la República. La bandera mercante es la misma, pero sin el escudo.

Especial riqueza de MI PATRIA son sus bosques, en los que hallamos los árboles de las más ricas maderas. En su suelo se cosecha tabaco, cacao, café, algodón y azúcar, y además toda clase de frutales. Posee importantes riquezas mineras, pero están aún poco explotadas. La pesquería ha progresado mucho y se industrializan los caparzones de las tortugas y las pieles de caimán y tiburón. En sus ricos y fértiles valles, padece gran cantidad de ganado vacuno, caballar y lanar.

Sus ríos rápidos y torrentosos, son una de sus futuras riquezas, por la fuerza hidráulica —la hulla blanca— que ellos representan, formando al par, al ir

017104,

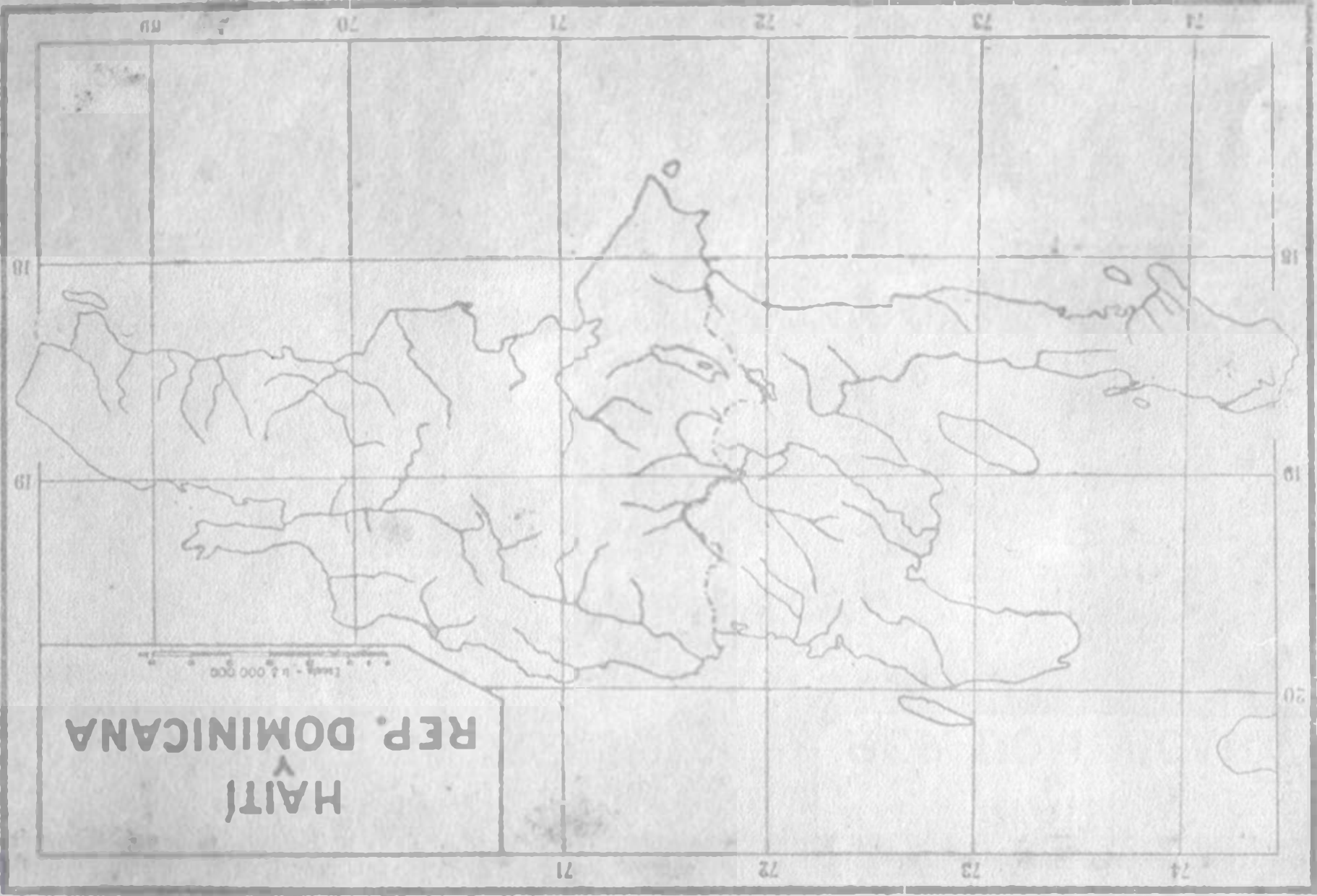




Hecho el depósito que marca la ley 11723

EDITORIAL MAPALUZ S. C.





HAÏTI
REP. DOMINICANA





AMÉRICA DEL SUR
MAPA FÍSICO

ALTURAS	PROFUNDIDADES
Más de 2000 m.	0 a 200 m.
1000 a 2000 "	200 a 1000 "
500 a 1000 "	1000 a 3000 "
200 a 500 "	3000 a 5000 "
0 a 200 "	Más de 5000 "

Escala 1:30000000

0 100 200 300 400 500 600 700 800 900 1000 Km.



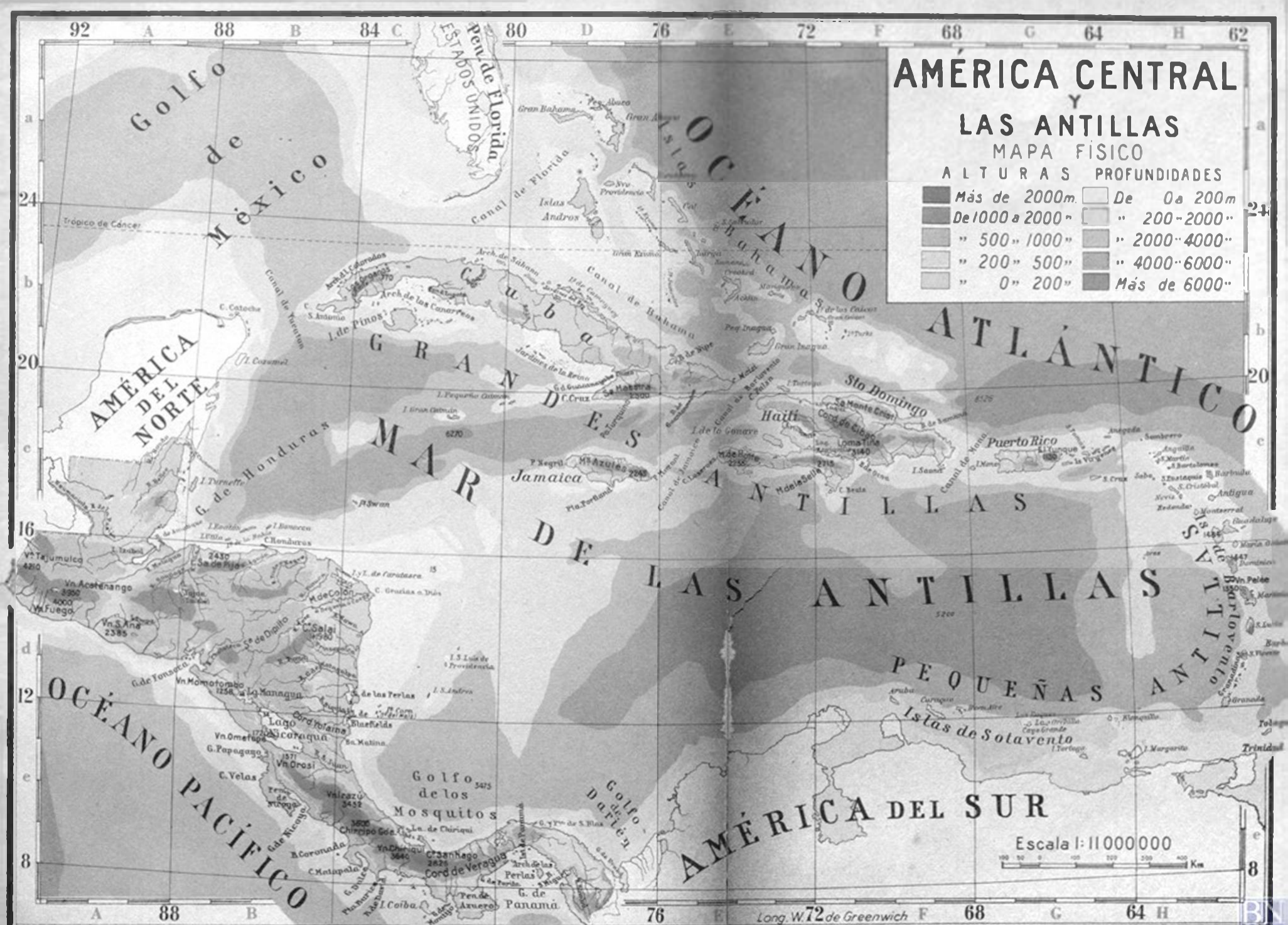
AMÉRICA CENTRAL

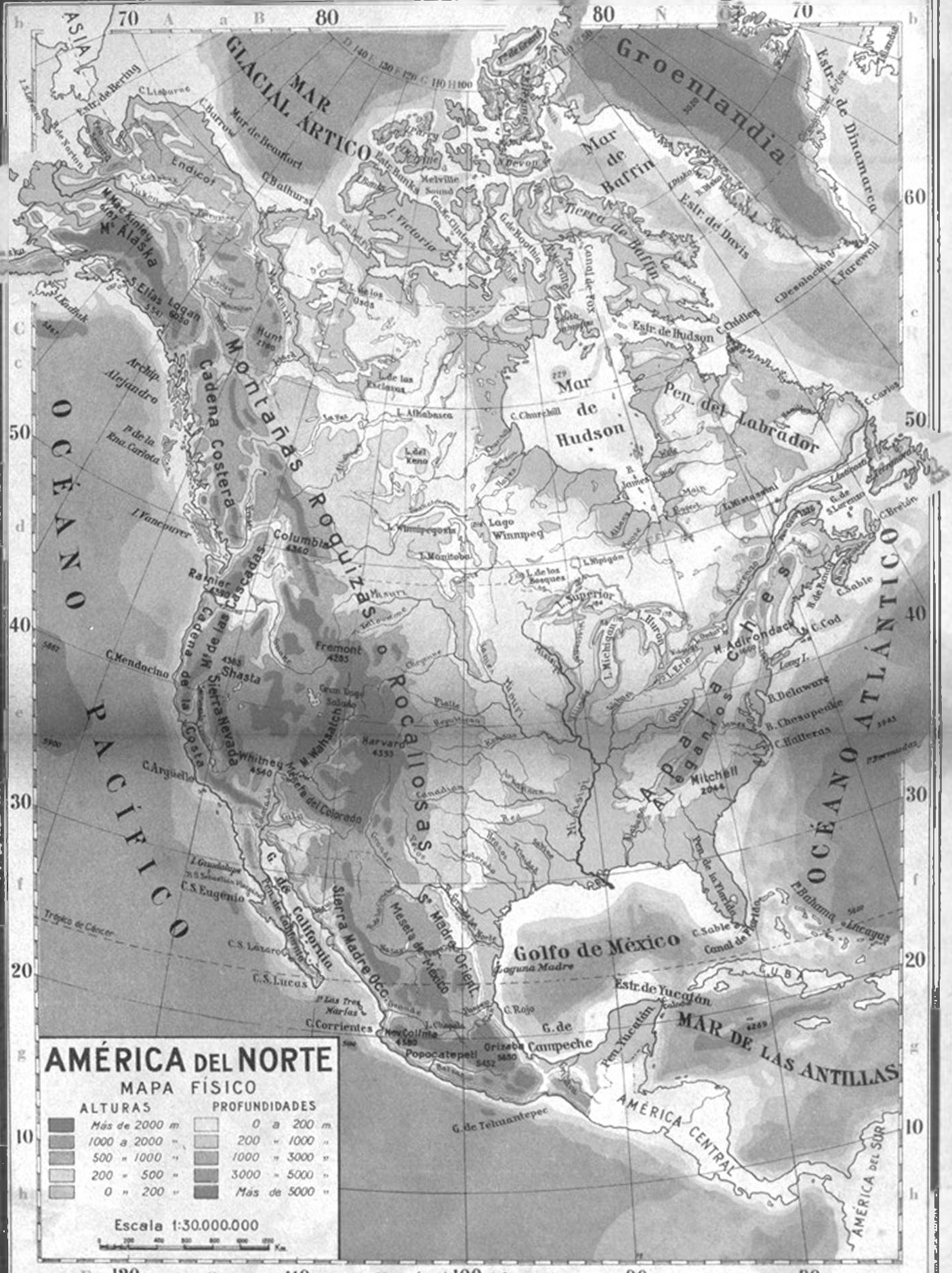
Y LAS ANTILLAS

MAPA FÍSICO

ALTURAS PROFUNDIDADES

■ Más de 2000m	□ De 0 a 200m
■ De 1000 a 2000 "	□ " 200-2000 "
■ " 500 " 1000 "	■ " 2000-4000 "
■ " 200 " 500 "	■ " 4000-6000 "
■ " 0 " 200 "	■ Más de 6000 "





AMÉRICA DEL NORTE
MAPA FÍSICO

ALTURAS		PROFUNDIDADES	
	Más de 2000 m.		0 a 200 m.
	1000 a 2000 "		200 - 1000 "
	500 - 1000 "		1000 - 3000 "
	200 - 500 "		3000 - 5000 "
	0 - 200 "		Más de 5000 "

Escala 1:30.000.000



