

GEOGRAFIA  
UNIVERSAL  
===== Y DE =====  
LAS ANTILLAS

NOCIONES POR EL  
LIC. J. MARINO INCHAUSTEGUI

sss

OBRA DE TEXTO PARA EL SEXTO CURSO  
DE LAS ESCUELAS PRIMARIAS DOMINICANAS

= 1939 =

COLECCION  
"MARTINEZ BOOG"  
SANTO DOMINGO, - REP. DOMINICANA



5





32497

GEOGRAFIA  
UNIVERSAL

Es propiedad del autor con reserva de los derechos de ley.

LIC. J. MARINO RICHARTE

Dibujos por Luis S. Oviedo P.  
Prohibida la reproducción.





BN  
910.7  
1379  
1939.

## INTRODUCCION

Estas Nociones de Geografía Universal y de las Antillas, escritas para la enseñanza primaria en el país, han merecido la recomendación del Presidente del Consejo Nacional de Educación.

Los alumnos dominicanos necesitaban un texto para esta asignatura y por ello nos propusimos escribir esta obra a fin de llenar el vacío. Compendiar los datos y ponerlos en forma adecuada para la enseñanza, de acuerdo con los postulados modernos de la pedagogía, desarrollando en toda su extensión el programa oficial de la asignatura, ha sido tarea ardua, pero llevada a cabo con la esperanza de salvar los obstáculos y lograr los mejores resultados.

Hemos puesto especial empeño en que los datos correspondan a las más recientes estadísticas y se ajusten a la verdad de acuerdo en todo con el estado actual de las investigaciones geográficas e históricas.

El profesor conoce, por su propia experiencia, que cuando el estudio de la geografía abarca diversos países, el alumno tropieza frecuentemente con el obstáculo de que las distancias y las medidas de superficie, o de cualquiera otra índole, están expresados unas veces en kilómetros y otras en millas o leguas. Esto es una seria inconveniencia para que el estudiante se forme una idea de las proporciones. Tratando de obviarla hemos reali-

Reg. No. 602729



zado una completa unificación de todas las referencias de medidas, reduciéndolas al sistema métrico decimal. La labor ha sido ejecutada con el mayor cuidado y esperamos que los resultados de ello correspondan con el esfuerzo realizado.

En otro género de dificultades, nos tropezamos con el inconveniente de que las Islas de Sotavento y las de Barlovento, en las Antillas Menores, eran objeto de controversia y discusiones entre los autores, especialmente en cuanto a qué grupo de islas abarca cada nombre y cuántas islas comprende cada dominación. Para zanjar el inconveniente hemos adoptado una clasificación nuestra que salva la dificultad, estableciendo una nomenclatura clara y precisa.

**EL AUTOR.**

Octubre 1939.

**PRIMERA PARTE**

**Nociones de Geografía Universal**

PLANNING & POLICY  
INSTITUTE OF ECONOMIC RESEARCH



## CAPITULO I

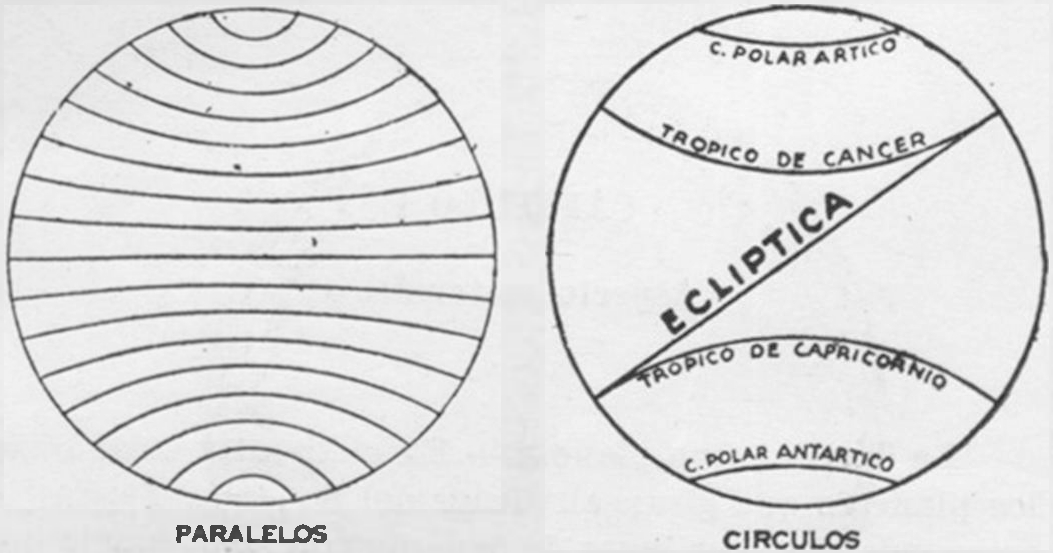
### Aspecto matemático

**La Tierra como planeta.**— En el sistema solar o sea los planetas que giran alrededor del Sol, a la Tierra corresponde el tercer lugar de acuerdo con la distancia que la separa de él. En primer término está Venus y en segundo Mercurio. Después viene la Tierra y luego siguen, en el orden respectivo: Marte, Júpiter, Saturno, Urano, Neptuno y Planeta Transneptuniano (o Platón). La Luna a su vez gira alrededor de la Tierra y es el único satélite que ésta tiene.

**Su forma y movimientos.**— La Tierra tiene una forma esférica, achatada en los polos, ensanchada en el ecuador, con alturas y depresiones producidas por las montañas y cuencas oceánicas. No corresponde en realidad a ninguno de los cuerpos geométricos y para denominar su forma con un nombre especial se le ha llamado **geoide**.

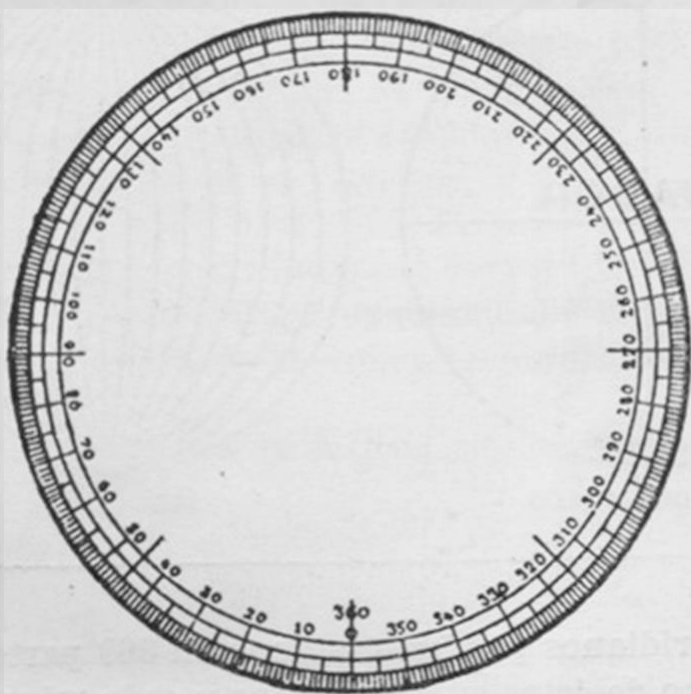
Los movimientos principales de la Tierra son el de rotación y el de traslación.

Rotación es el movimiento de la Tierra alrededor de su eje, en lo cual tarda poco menos de 24 horas o sea un



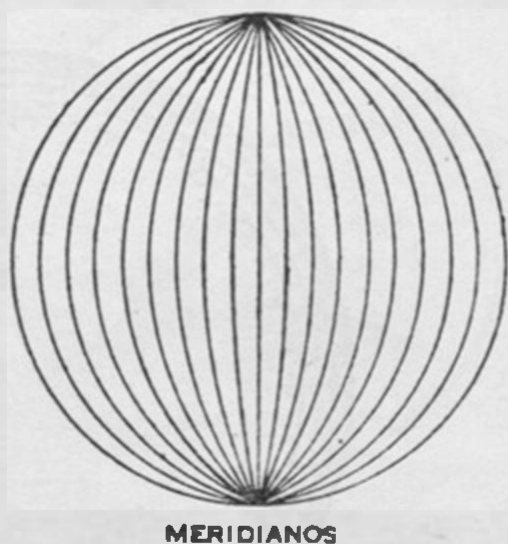
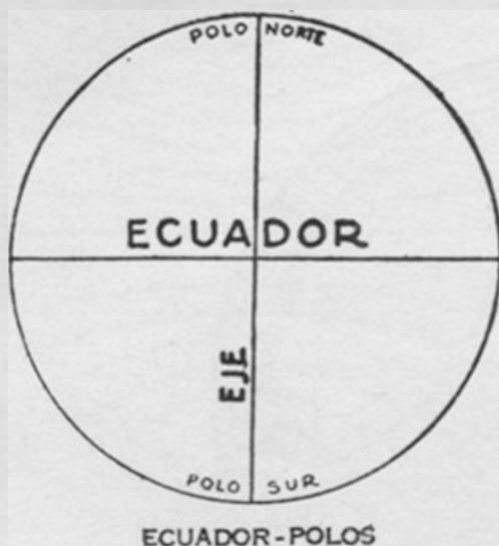
día para darlo por completo. Este movimiento permite que la Tierra vaya presentando sucesivamente al Sol las diversas partes de su superficie, resultando de día la parte iluminada y de noche la que se encuentra en el lado opuesto.

Traslación es el movimiento de la Tierra alrededor del Sol, tardando ella poco más de 365 días en completarlo o sea un año. La distancia del Sol a la Tierra es aproximadamente de 150 millones de kilómetros. Las diversas posiciones que va tomando la Tierra en relación con la distancia a que se encuentre del Sol, pues ella gira en forma de elíptica y no de círculo, son las causantes de las cuatro estaciones del año. El recorrido de un planeta en el espacio, para dar la vuelta completa alrededor del Sol, se llama órbita de la eclíptica. (Eclíptica es un plano imaginario que pasa por el centro del Sol y de la Tierra).



GRADOS

**Coordenadas geográficas.— Longitud y latitud terrestres.—** Ecuador se llama el círculo mayor de la esfera terráquea, trazado a igual distancia entre ambos polos. La divide en dos porciones iguales o hemisferios, Norte o Septentrional y Sur o Meridional. El ecuador se puede dividir en 360 partes y cada parte se denomina un grado ( $1^\circ$ ); cada grado se puede dividir en sesenta minutos ( $60'$ ) y cada minuto en sesenta segundos ( $60''$ ). Los círculos que pasan por ambos polos y por el ecuador se llaman **meridianos**. Cada meridiano divide la Tierra en dos partes iguales o hemisferios, llamados Oriental y Occidental. Un grado del ecuador mide 111 kilómetros, un minuto 1.800 metros y un segundo 30 metros.



Los meridianos pueden dividirse en 360 partes o grados, cada uno de éstos en 60 minutos y cada minuto en 60 segundos. Los círculos trazados paralelos al ecuador, se llaman paralelos.

**Longitud** es la distancia que hay de un punto determinado de la Tierra al meridiano que se tome como referencia. En Inglaterra se ha convenido fijar como punto de referencia el meridiano que pasa por Greenwich; en Francia el que pasa por París; en España el que pasa por San Fernando; en Venezuela, el de Caracas; en Estados Unidos de América, el de Washington, etc.

Si el meridiano de referencia está al Este se dice que la longitud es Este; si está al Oeste se dice que la longitud es Oeste. La longitud se calcula hasta 180 grados al Este y 180 grados al Oeste, dándole al meridiano 0 grado.



**Latitud** es la distancia que hay de un punto de la Tierra al ecuador. Si el punto está al Norte o al Sur del ecuador se dice que la latitud es Norte o Sur. La latitud Norte se calcula 0 grado en el ecuador hasta 90° en el Polo Norte, y hasta 90° en el Polo Sur.

La longitud y la latitud o sea las coordenadas geográficas permiten determinar exactamente la situación de un punto cualquiera de la esfera terráquea.

La longitud como la latitud se cuentan por grados, minutos y segundos.





## **CAPITULO II**

### **Aspecto físico**

**La tierra, las aguas y la atmósfera.**— El planeta Tierra está compuesto por tres elementos: tierra, agua y aire.

Debido a que el aspecto físico de la Tierra es tan variado a causa de las alturas y depresiones, es muy difícil encontrar parecido en las diversas partes de su superficie.

Los fenómenos que presenta la Tierra, tales como temblores, erupciones volcánicas, etc., causan efectos sobre la vida animal y vegetal, la cual a veces destruyen u obligan a la emigración de los seres semovientes. Estos fenómenos hacen variar frecuentemente el aspecto físico de las regiones, transformándolo por completo.

Las tierras están habitadas por animales y plantas que la pueblan, y además corresponden a las tierras las depresiones en que descansan los mares, lagos, ríos, etc. Esta corteza terrestre se denomina Litósfera, y en ella pueden distinguirse las montañas, las altiplanicies, las penillanuras, las llanuras y las depresiones.



### ZONAS

Para las comunicaciones por tierra el hombre ha inventado el ferrocarril, el automóvil, etc., y cabalga en diversos animales además de andar a pié. El teléfono y el telégrafo, cuyos postes se extienden por la superficie terráquea, son de los muchos medios de comunicación modernos empleados por los habitantes de la Tierra.

De acuerdo con la temperatura predominante en diversas porciones del globo terráqueo, éste se divide en cinco zonas: glacial ártica, de frío intenso, en el Polo Norte; templada del Norte; tórrida, que es donde está situada la República Dominicana; templada del Sur y glacial antártica, en el Polo Sur.



Las aguas son elementos de vida para los animales y plantas, según la mayor o menor abundancia de ellas. Así, por ejemplo, los desiertos resultan impropios tanto para la vida animal como para la vegetal. Obsérvese el hecho de que los animales emigran hacia lugares donde abunda el agua, y por esto mismo los pueblos se establecen más frecuentemente a orillas de los ríos o en los contornos de las afluencias de aguas.

La mayor o menor cantidad del elemento líquido hace variar el aspecto físico de las zonas. En los lugares secos la vegetación es escasa, dejando de existir la vida vegetal como en los desiertos, mientras que en los lugares donde el agua abunda la vegetación es exuberante, atrayendo a las especies animales que se sustentan con plantas.

El agua, que desde los manantiales va por arroyos y ríos al mar está en una transformación constante, pues convertida en minúsculas partículas de vapor, por efecto de los rayos solares, se condensa en las nubes, se precipita en forma de lluvia, y cae para fertilizar las tierras, acrecentar el volumen de las corrientes fluviales, y, penetrando por la corteza terrestre aumenta los depósitos subterráneos de los cuales vuelve a fluir por fuentes y manantiales, para repetir el ciclo de su transformación.

Además de que el agua sirve como líquido para beber, tiene importantes usos en la vida del hombre: para el baño, para la cocción de los alimentos, y para otros usos tan diversos que su enumeración sería larga.

La utilización del agua, como medio de comunicación, se hace por las naves que viajan por los ríos, mares y océanos transportando pasajeros y carga.

El cable submarino, tendido en el fondo del mar, es uno de los medios de comunicación modernos ingenieros por los hombres de ciencia. Sus beneficios han sido grandes para la humanidad, y antes de la invención de la radio-telegrafía era la cablegrafía el medio más rápido de transmitir el pensamiento, a cualquier distancia, de un punto a otro del globo terráqueo.

**La atmósfera.**— Se calcula que la capa atmosférica que rodea a la Tierra es de 400 kilómetros de altura. Esta capa está compuesta de gases, mayormente azoe (78%) y oxígeno (21%).

El oxígeno, que nuestro cuerpo necesita para el sistema circulatorio de la sangre, se encuentra entre los diversos gases atmosféricos. Cuando el oxígeno del aire es escaso por encontrarnos a una gran altura, en una caverna o en un pozo, se producen trastornos en el organismo humano, tales como vértigos, zumbidos de oídos, y aún peores malestares que pueden causar hasta la muerte. Por esta circunstancia ni el hombre ni los animales viven en montañas muy elevadas ni en depresiones profundas.

En una ascensión, a pocos kilómetros se comienzan a sentir los efectos del enrarecimiento del aire. En la actualidad la mayor altura alcanzada por el hombre, en la capa atmosférica, con medios artificiales para respirar,

es de 16.700 metros, a la que ha llegado el Profesor belga Piccard en sus estudios de la estratoesfera. Se considera que el viaje por la estratoesfera, en grandes aviones, será posible en lo futuro por los progresos de la aeronáutica. Los pasajeros irían provistos de caretas protectoras, inhalando oxígeno, y se alcanzarían velocidades hasta ahora consideradas meteóricas.

Las corrientes de calor de la tierra hacia el mar, y viceversa, determinan los vientos, poniendo éstos en movimiento los barcos de vela, los molinos, etc., e influyen en los cambios de temperatura de las localidades.

Los fenómenos atmosféricos influyen poderosamente en la vida de los seres, algunos causando daños y cambios en el aspecto físico de las regiones. Entre estos fenómenos son los más calamitosos los ciclones, los tifones, las tormentas, y el simún de los desiertos. Las diversas temperaturas también afectan las condiciones ambientales para la vida de las especies animales y vegetales, a tal extremo que muy pocos seres orgánicos resisten el frío de los Polos.

La comunicación aérea, que es uno de los mayores adelantos de la humanidad, permite recorrer grandes distancias en muy corto tiempo, y en lo futuro la seguridad de la aviación será tal que podrá compararse con la que ofrecen las vías terrestres, marítimas y fluviales. El último progreso alcanzado en este sentido ha sido cubrir la distancia entre Europa y los Estados Unidos de América en 26½ horas, transportándose pasajeros, correo y mercaderías.

A través de la atmósfera se transmiten las ondas hertzianas, que dan la vuelta a la Tierra en pocos segundos y permiten recibir las noticias y programas de la radio, tanto musicales, como de la naturaleza más diversa, desde los más distantes puntos del planeta. Este invento se está perfeccionando para ofrecer programas regulares de televisión, o sea de transmisiones foto-telegráficas acompañadas de radiofonía.

**Estudio en conjunto de los continentes en su aspecto físico.**— La América está formada por dos grandes masas continentales, ambas de contornos triangulares: la América del Norte y la América del Sur, separadas por una estrecha faja de tierra en la América Central y por el Mar Caribe que circunda las Antillas, en el centro de ambas extensiones terráqueas.

Europa es el más pequeño de los continentes y es la región más profundamente penetrada por el mar, presentando muchas grandes penínsulas e islas, lo cual constituye su más notable peculiaridad. No tiene una separación definida del Asia, y por ser así se denomina Eurasia la extensión continental de Europa y Asia.

Africa, llamado el "continente negro", por la raza que mayormente lo puebla, es el tercero en tamaño. Antes se hallaba unido al continente eurasiático por el istmo de Suez, pero con la construcción del Canal del mismo nombre, ha quedado completamente rodeado de agua. Este continente es muy ancho en el Norte y se estrecha en el Sur, semejándose en su forma a un triángulo.



Asia tiene las mayores alturas del globo terráqueo y al mismo tiempo es el continente más elevado, con una altura media de 1.000 metros sobre el nivel del mar. Este continente está atravesado de Este a Oeste por una cadena de mesetas o altiplanicies.

Oceanía es un continente de islas, entre las mayores la Australia, Nueva Guinea, Nueva Zelandia y Tasmania. Tiene, además, varios archipiélagos diseminados en el Océano Pacífico, en el cual se encuentran las mayores profundidades de todas las aguas.



## CAPITULO III

### Aspecto biológico

**Distribución de la vida sobre la superficie de la Tierra; plantas y animales.**— Se llama bio-geografía la parte de la geografía que estudia la distribución de los seres vivientes, animales y vegetales, sobre la superficie de la Tierra.

A su vez la bio-geografía se divide en tres partes: fito-geografía que es el estudio de la distribución geográfica de las plantas; zoo-geografía, el estudio de los animales; y etnografía el que trata de los diversos grupos humanos que pueblan el mundo.

**Las plantas.**— En la fito-geografía es muy necesario tener en cuenta el clima y el suelo, que son los dos causantes de condiciones determinadas en la vida de las plantas. Entre estos dos causantes intervienen otros factores de vida que son: el agua, el aire, la temperatura, la luz, la humedad, la composición química de los terrenos y varios más.

En los terrenos secos de la Provincia de Azua, por ejemplo, abundan varias especies de cactus, planta ésta que necesita poca agua para su vida. En las alturas

frías de Constanza se pueden cultivar peras y manzanas que son frutas propias de los climas templados. También el abono de los terrenos y el cuidado que el hombre dé a las plantas, practicando la ciencia llamada agricultura, determina una producción mejor y mayor de los sembrados.

En muchos casos el trabajo inteligente del hombre hace variar las condiciones primitivas de la naturaleza. En Barahona, por ejemplo, se descubrió por el análisis químico de los terrenos, que se habían sembrado de caña de azúcar, que contenían una gran proporción de sal, la cual no permitía que la caña diera su mayor rendimiento de dulce. Entonces la ingeniería agronómica abrió reglas por los terrenos para que el agua los hiciera menos salobres. Otro caso: ciertas comarcas de las provincias de Santiago y Monte Cristi, cuyos terrenos eran áridos e improductivos por falta de agua, se han convertido en zonas de cultivos, principalmente del arroz, mediante un vasto sistema de canales de riego.

Cuando el hombre aprovecha las condiciones naturales del terreno, sembrando en un lugar determinado lo que en él se produce con facilidad, entonces deberá esperar el mayor rendimiento con el menor esfuerzo del trabajo. Pero si la población de un país desea sustentarse con los productos de su propio suelo, para que su alimentación y demás necesidades de la vida no dependan mayormente de su comercio con el extranjero, entonces deberá adelantar los métodos de su agricultura, aclimatando las variedades de plantas que corresponden a otros climas, pero que son susceptibles de trasplante gr-



cias a la ciencia del hombre, la que en muchos casos triunfa sobre las leyes de la naturaleza. Las necesidades de la existencia, pues, han hecho variar a voluntad del hombre la distribución de las plantas en la faz de la Tierra.

**Los animales.**— La zoo-geografía está bajo los determinios del hombre, el que traslada y aclimata diversos animales de acuerdo con las conveniencias del comercio o de las necesidades de la subsistencia. Sin embargo, debe tenerse en cuenta que el clima y los medios de alimentación no permiten la existencia de ciertos animales ni de ciertas plantas fuera de sus ambientes geográficos naturales. Un oso polar no puede vivir mucho tiempo en un país cálido ni un reptil podría vivir en las frías regiones polares. Mientras las plantas permanecen en el sitio donde nacen, a menos que no sean movidas por alguna causa externa, o trasplantadas por el hombre, los animales terrestres lo mismo que casi todos los seres acuáticos, pueden trasladarse a voluntad de un punto a otro. La golondrina, ave migratoria, vuela anualmente largas distancias para huir del invierno y reproducirse en los países cálidos .

La vegetación influye también, poderosamente, en la vida de los animales, sobre todo por la alimentación que éstos obtienen de las plantas.

La vida vegetal en el mar se rige por sus propias leyes, siendo relativamente escaso el número de plantas marinas en comparación con las que pueblan la superficie terrestre. Los peces tienen en el mar, en los ríos

y lagos, su elemento de vida natural fuera del cual no pueden existir. Son seres adaptados al elemento líquido, dotados de órganos especiales para obtener el oxígeno del agua. La temperatura de las aguas marinas, sin embargo, modifica las condiciones de vida de diversas especies acuáticas. Una ballena, por ejemplo, sería una aparición rara en las costas de las Antillas porque ellas habitan generalmente en aguas de corrientes frías.

## CAPITULO IV

### Aspecto antropológico

La etnografía nos permite conocer los diversos grupos humanos. El hombre, considerado como el más perfecto sér entre las especies animales, se distingue por su facultad de obrar con discernimiento y propia voluntad. Es el único sér pensante, está dotado de la palabra para comunicarse con sus semejantes y su cuerpo tiene manos para servirse de ellas con inteligencia. Se calcula que en la Tierra hay aproximadamente dos mil millones de seres humanos.

**Razas humanas.**— Las principales razas del género humano son cuatro: la raza blanca o europea, la amarilla o asiática, la negra o africana, y la cobriza o americana. A esta última pertenecen los aborígenes que los españoles encontraron poblando el Nuevo Mundo en su Descubrimiento, y se le ha denominado también raza india porque ellos la confundieron con la de los habitantes de la India asiática.

**Distribución de las razas.**— La raza blanca, cuyo origen se supone que estuvo en la región de los Montes Cáucagos, por lo cual también es llamada raza caucásica, puebla totalmente la Europa y predomina en la América

a consecuencia de las inmigraciones europeas y de que fueron europeos los descubridores, conquistadores y colonizadores de este continente. La raza amarilla es la indígena del Asia y la más numerosa, aunque no se ha extendido tanto sobre la Tierra, como la raza europea, que se encuentra en todos los continentes. Pertenecen a la raza amarilla los pobladores de las islas de la Oceanía, en la que también se encuentra un subtipo, de raza malaya, con características fisonómicas del asiático y del africano. La raza negra es la natural del Africa, pero se la encuentra también en la América como resultado de las transmigraciones operadas por la trata de negros en épocas de la esclavitud. La raza americana, o india de la América, es la menos numerosa y la que más ha disminuído como efecto de sus cruzamientos con la raza europea a la cual se acerca más el subtipo mestizo que ambos producen.

Actualmente la República Dominicana tiene más de 1.630.000 almas en 50,070 kilómetros cuadrados de territorio, o sea 32 habitantes por kilómetro cuadrado. Por tanto, es un país de poca densidad.

Es interesante recorrer el ciclo de las vicisitudes que atravesó el hombre al poblar nuestro territorio.

Así veremos que de los bohíos o caneyes construídos por los taínos o los caribes, —pobladores de la Isla en una época posterior al hombre cavernario—, viviendas agrupadas en el batey y dispersas en el territorio de la Isla, no queda sino el recuerdo trasmitido por los escritos de los primeros cronistas, pues como estaban fabricadas con



materiales frágiles, la acción del tiempo los destruyó, pero ellas son los antecesores de nuestras actuales villas y ciudades.

En la fundación de los pueblos, después del Descubrimiento, se notan influencias definidas: primero, los conquistadores construyeron sus fuertes cerca de lugares donde se obtuviera agua fácilmente, formando líneas estratégicas que abarcaban con su radio de alcance todo el territorio. Fué tan bien escogida la ubicación de los fuertes, que los precursores de los colonizadores fueron estableciendo, cerca de estos mismos o en los alrededores, caseríos que se convertían más tarde en pueblos y hasta se construirían fuertes para protegerlos.

Estos pueblos debían estar a una jornada o sea un día de camino, uno de otro, para que el viajero o expedicionario no tuviera que pasar la noche en descampado. Y así se fundó una línea de pueblos desde Santo Domingo, en la costa Sur, hasta Puerto Plata, en la del Norte, pasando por Santiago, y de este punto hacia el Oeste hasta cubrir el Norte de Haití; de Santo Domingo hacia el Oeste hasta el confín occidental y hacia el Este hasta el extremo oriental, trayectoria seguida hoy día por nuestras tres principales carreteras.

Luego vino la colonización por región, sistemáticamente; más tarde la reconcentración de la época de los corsarios y piratas hacia el interior procedente de la banda Norte y Oeste; y el reforzamiento de los pueblos costeros del Sur y el Este, lo cual trajo como consecuencia el establecimiento de invasores en el Oeste, lo que originó la colonia de Haití y toda la serie de vicisitudes acarrea-

das desde entonces por ello. Vino también, como consecuencia de esto último, la destrucción de muchos pueblos a causa de la guerra entre ambas colonias, incluyendo después las de Haití con la República Dominicana. Ya había ocurrido, además, la dominación de Toussaint y la invasión de Dessalines. Más tarde vino la fundación de pueblos como naturales avanzadas ante la amenaza del invasor, y el establecimiento de villas que correspondían al comienzo de una era de trabajo.

Luego estalló la guerra con los españoles en la época de la Anexión; el incendio de las poblaciones y la reconcentración de aquéllos en determinados puntos próximos a la costa, mientras los patriotas dominicanos vivían en sus campamentos y en caseríos dispersos. Más tarde vemos la fundación de pueblos que tienen como núcleo estos mismos caseríos o aquellos mismos campamentos. De igual modo se inició una era de trabajo que interrumpía esporádicamente cada brote de revolución contra el Gobierno constituido.

A partir de ahí el campo vuelve a congestionarse, pues el revolucionario de la ciudad iba para "el monte". Cuando termina este período se emprende un éxodo hacia las poblaciones y ciudades, no sólo de los que originalmente vivían allí antes, sino también por el advenimiento del automóvil, que facilita el transporte. Las mejores condiciones de vida en los centros urbanos, han atraído últimamente, hacia ciertas localidades, núcleos de campesinos. En estos tiempos el auge de la agricultura ha hecho iniciar una corriente migratoria hacia los campos, donde promisoriamente la simiente que el hombre de tra-

bajo lance al surco germinará dando ópimas cosechas de frutos. De ahí surgirán nuevos caseríos y nuevas ciudades, en nuestro magnífico territorio.

**Grados de cultura.**— En la antigüedad remota hubo una civilización asiática que precedió a la europea. La raza amarilla, después de alcanzar un alto grado de cultura, dejó de evolucionar y ha permanecido estacionaria. Con el nacimiento de una civilización griega, originada en la egipcia, se inició el predominio de la raza blanca, cuya civilización extendieron los romanos hacia el Norte, el Oriente y el Occidente de Europa, y la que más tarde los españoles, portugueses, ingleses, holandeses y franceses, trajeron al comienzo de la Era Moderna a sus dominios coloniales en las tierras del hemisferio occidental descubiertas por Colón. Los pueblos de raza blanca han desarrollado un grado de cultura superior, hoy día predominante sobre la faz del globo terráqueo. Los asiáticos, cuando adquieren los medios materiales de predominio, ingeniados por la ciencia de la civilización occidental, los emplean en la subyugación política de sus congéneres, como en el caso del Japón y sus conquistas territoriales en el Asia Continental. En cuanto a la raza negra, y la india de la América, ambas se encuentran en estado semiprimitivo en ciertas comarcas apartadas de sus respectivos continentes, pero la africana es susceptible a civilizarse, como ocurre en ciertos países americanos donde los oriundos del Africa han asimilado la cultura occidental. Con los indígenas de raza americana, cuyos antepasados tuvieron una remota cultura, la cual encontraron los exploradores europeos ya en decadencia, ocurre que su espíritu es opuesto a la vida civilizada

de otras razas, y que el apego a sus antiguas costumbres, ideas y tradiciones, es como un muro de aislamiento cuya penetración no ha logrado la civilización occidental en los cuatro siglos que cuenta de implantación en la América.



## CAPITULO V

### Aspecto económico

La producción, el cambio y el transporte de las cosas útiles al hombre.— (Agricultura, comercio, industria, comunicaciones).— El comercio ha sido una de las palancas más poderosas que han hecho progresar la humanidad. El interés en obtener beneficios económicos ha creado medios no soñados para el transporte de las cosas útiles al hombre, de tal modo que el 90% de los inventos han tenido como inspiración el comercio. El vapor, el avión, la electricidad moviendo máquinas de todas clases; trenes, automóviles, teléfonos, radios, etc. están destinados a conquistar mercados comerciales.

La producción agrícola, industrial, artística y de todo género se ha multiplicado tanto en relación al consumo, de manera tan desproporcionada, que últimamente se ha pensado que hay una superproducción mundial. En el Brasil se ha quemado el café sobrante de sus cosechas, mientras en otros países hay escasez de artículos que no producen.

Unas veces se hace el cambio de productos por dinero. También la carencia de dinero, y la producción de artículos, en exceso de lo necesario para el propio consumo,

ha hecho restablecer en algunos países el "cambalache", o sea el cambio primitivo de unos artículos por otros. Nosotros hemos cambiado con Alemania café, cacao, cera, etc., por automóviles, radios, y otros efectos manufacturados.

Para facilitar el comercio el hombre ha creado comunicaciones en las formas más diversas. En nuestro país se creía imposible la construcción de un puerto para la Capital, y sin embargo, hoy tiene uno excelente. Era difícil construir la carretera de Puerto Plata a Santiago, pero esta vía está en uso hace varios años. En otros países los medios de comunicación son especiales, como las caravanas de camellos que cruzan los desiertos, pues el hombre vence la Naturaleza para emprender o realizar su comercio, abre canales como el de Panamá para acortar las distancias entre puntos de América del Sur y del Norte, o cruza los Andes por medio del ferrocarril.

En tiempos remotos, cuando nuestra Isla estaba poblada por una raza que vivía en grutas y cavernas (de ahí la denominación de Hombre Cavernario, o también prearahuaco por haber vivido aquí antes que los invasores de las Antillas Menores y Sur América) las vías de comunicación eran sencillamente los senderos abiertos a través del país para ir de un refugio o guarida a los lugares donde podía cada uno obtener lo necesario para cubrir sus más perentorias necesidades: agua, alimento, etc. Como el hombre primitivo era poco adicto a reunirse con los demás, aunque fueran de su misma raza,

esos caminos eran muy estrechos, casi únicamente para permitir el paso de una sola persona.

Cuando de otras islas llegaron los invasores, taínos y caribes, que para exterminar a los pobladores debieron reunirse en grupos más o menos numerosos, y hasta fundaron pueblos pues eran más unidos, ya fué necesario abrir vías más anchas. Por eso, al llegar los descubridores y conquistadores españoles, —sobre todo a partir del segundo viaje de Colón cuando los europeos vienen con cabalios—, les fué necesario realizar un gran esfuerzo para abrir el primer camino de civilización de la América, llamado “Paso de los Hidalgos”, a través de la Cordillera Septentrional de la Isla, por donde pudo transitar el primer contingente de hombres blancos iniciando la exploración del interior.

Después, cuando llegaron las carretas (la rueda es uno de los inventos más importantes del hombre en su lucha por adelantar los medios de transportes), los caminos debieron hacerse más anchos; y cuando el coche para uso del Señor o del Colono, y la carreta para conducir mayor cargamento hicieron su aparición en nuestro territorio, ya no sólo fué necesario anchar sino aún construir nuevas vías, las que ofrecían una relativa facilidad para el transporte.

Finalmente hizo su aparición el automóvil, determinando este vehículo la construcción de vías especiales o sea nuestras modernas carreteras, las que hoy día cruzan el territorio nacional en todas direcciones.





## CAPITULO VI

### Aspecto político

**Pueblos y naciones, formas de gobierno, lengua, religiones, etc.—División política de los continentes.—**Pueblo es el conjunto de personas que habitan un lugar determinado. La Nación está formada por pueblos que tienen caracteres comunes: raza, lengua, religión, cultura y costumbres, etc. Estado es la nación políticamente organizada.

Las formas de gobierno más generalizadas son la monárquica y la republicana. Esta última se subdivide en federal, o sea Estados autónomos con leyes propias reunidos bajo una autoridad central, como en los Estados Unidos de Norte América; y unitaria, con un solo Poder Ejecutivo y uno solo Legislativo, como en la República Dominicana.

Las lenguas, para su clasificación, se dividen en tres grupos: indo-europeas, semíticas y asiáticas.

Primero: lenguas indo-europeas:

- a) Grupo eslavo: checo, polaco, ruso, yugoeslavo.
- b) Grupo iranio: persa, indo, armenio.
- c) Grupo greco-latino: griego, rumano, italiano, portugués, francés, español.

d) Grupo germánico: alemán, sueco, danés, noruego, holandés, flamenco, inglés.

Segundo: lenguas semíticas:

Sirio, árabe, hebreo.

Tercero: lenguas asiáticas:

chino, japonés, turco, coreano, húngaro, finés.

Las lenguas más habladas en la Tierra hoy día son el inglés, el francés y el español.

Las religiones o creencias relativas a una o más divinidades están difundidas entre los pueblos de la Tierra conforme al cuadro siguiente:

Cristianismo (católicos, ortodoxos y protestantes), 700.000.000; budhismo, 600.000.000; brahmanismo, 350.000.000; mahometanismo, 300.000.000; judaísmo, 20.000.000; fetichismo o paganismo, 190.000.000; Total, 2.160.000.000.

**División política de los Continentes.**— A continuación damos los nombres de las divisiones políticas de los Continentes; la superficie territorial, en kilómetros cuadrados, correspondientes a cada división, y el monto de sus habitantes. Por las cifras se observará que Europa tiene el mayor número de estados o divisiones políticas independientes, con la más alta densidad de población. Asia es el continente más poblado y de mayor extensión territorial. En la América se cuentan veintiuna repúblicas; en el Africa, donde solamente existen dos estados independientes, las divisiones políticas corresponden a colonias o posesiones de diversos estados; y Oceanía es un conjunto de islas

Nombres	Territorio kilómetros cuadrados	Población
Argentina	2.797.000	11.900.000
Bolivia	1.208.500	3.500.000
Brasil	8.497.000	39.800.000
Chile	751.605	4.425.000
Colombia	1.201.520	8.200.000
Costa Rica	48.550	500.000
Cuba	114.524	4.108.650
Ecuador	307.000	2.200.000
Estados Unidos de América	7.997.000	122.730.000
Guatemala	110.000	2.500.000
Haití	27.183	3.300.000
Honduras	100.000	775.000
México	1.963.100	16.400.000
Nicaragua	118.500	750.000
Panamá	32.400	155.000
Paraguay	253.100	850.000
Perú	1.137.000	6.150.000
República Dominicana	50.070	1.630.325
El Salvador	20.948	1.725.000
Uruguay	186.925	1.800.000
Venezuela	1.020.300	3.100.000
Total estados indep.	27.932.225	234.598.975
Alaska	1.518.700	60.000
Puerto Rico	9.100	1.723.534
Zona del Canal	1.433	37.000
Islas Vírgenes		
Norteamericanas	345	28.300
Posesiones de los		
Estados Unidos	1.529.578	2.388.834

Nombres	Territorio kilómetros cuadrados	Población
Dominio del Canadá	9.543.000	9.800.000
Terranova	110.570	260.000
Labrador	285.000	5.000
Honduras Británica	22.060	50.000
Islas Bermudas	50	30.951
Islas Bahamas	12.004	66.908
Jamaica y dependencias	11.543	1.138.558
Islas Leeward	1.862	135.775
Islas Windward	1.340	203.566
Trinidad y Tobago	5.131	412.783
Barbados	431	190.939
Guayana Británica	231.800	310.000
Islas Malvinas o Falkland	12.000	2.000
<b>Total posesiones</b>	<hr/>	<hr/>
Británicas	10.236.791	12.606.480
Antillas Menores holandesas	1.048	91.127
Guayanas Holandesas	129.100	145.000
<b>Total posesiones</b>	<hr/>	<hr/>
Holandesas	130.148	236.137
Antillas Menores francesas	2.780	550.951
Guayana Francesa	88.200	49.000
San Pierre y Miquelón	241	5.000
<b>Total posesiones</b>	<hr/>	<hr/>
Francesas	91.221	604.951
Groenlandia		
(posesión danesa)	2.175.000	15.000
<b>Total posesiones</b>	<hr/>	<hr/>
<b>Total América</b>	<hr/>	<hr/>
	42.094.963	250.450.377



Europa tiene más de 10.000.000 de kilómetros cuadrados de territorio y más de 488.000.000 de habitantes.

Nombres	Territorio kilómetros cuadrados	Población
Albania	27.500	840.000
Alemania (1)	472.594	65.186.000
Andorra	452	5.300
Austria (2)	83.833	6.750.000
Bélgica	30.443	8.000.000
Bulgaria	103.146	5.700.000
Checoslovaquia (3)	140.394	14.700.000
Dinamarca	44.416	3.610.000
España (4)	497.882	22.800.000
Estonia	47.550	1.130.000
Finlandia	387.525	3.600.000
Francia	550.986	41.000.000
Gran Bretaña e Irlanda d. N.	242.631	45.700.000
Irlanda (Est. libre)	68.872	3.000.000
Gibraltar y Malta	311	245.000
Grecia (5)	123.000	6.200.000
Hungría	92.951	8.600.000
Islandia	102.850	105.000
Italia	310.100	41.200.000
Letonia	65.790	1.900.000
Liechtenstein	159	11.000
Lituania	55.659	2.350.000
Luxemburgo	2.586.	260.000
Mónaco	1.5	23.000

(4) Sin las Islas Canarias y Ceuta.

(5) Excluyendo las Islas de Asia.

Nombres	Territorio kilómetros cuadrados	Población
Noruega	323.838	2.800.000
Países Bajos	34.209	7.730.000
Polonia (6)	388.279	30.400.000
Portugal (7)	88.740	6.200.000
Rumanía	294.233	17.600.000
Rusia	4.630.000	116.000.000
San Marino	60	13.000
Suecia	448.460	6.100.000
Suiza	41.298	4.110.000
Turquía europea	23.975	1.050.000
Yugoeslavia	248.987	13.300.000
Tierras polares árticas	87.000	1.000
<b>Total Eüropa</b>	<b>10.060.000</b>	<b>488.230.000</b>

Asia tiene 1.063.000.000 de habitantes, en 44.010.000 kilómetros cuadrados de territorio.

Nombres	Territorio kilómetros cuadrados.	Población
Áfghanistán	558.000	10.000.000
Estados árabes	2.815.000	4.500.000
Dominio Chino	11.156.000	440.000.000
Japón y posesiones	680.000	90.000.000

(1, 2, 3 y 6) Alemania, incluyendo los que fueron estados libres de Austria, Checoeslovaquia, y la mitad del de Polonia, ha aumentado a más o menos 789.034 kilómetros cuadrados de superficie y a 101.060.000 habitantes. Rusia ha ocupado de Polonia cerca de 94.000 kilómetros, poblados por más de 15.000.000 de almas.

(7) Sin las Azores ni Madera.

Nombres	Territorio kilómetros cuadrados	Población
Iraq	371.000	2.900.000
Nepal	154.000	5.600.000
Palestina con Transjordania	63.000	1.200.000
Persia	1.645.000	9.000.000
Siam	518.000	11.506.000
Siria	200.000	2.830.000
Turquía asiática	748.000	12.700.000
Uryankai	150.000	50.000
Filipinas	297.904	12.350.000
Estados indígenas	19.355.904	602.636.000
Territorios rusos	15.592.000	30.793.000
Chipre	9.288	310.000
Imperio Indiano	4.675.000	338.000.000
Bhután	46.600	350.000
Aden, Perim y depend.	24.900	160.000
Isla Camaran	130	100
Ceylon y dependencias	66.000	5.425.000
Establec. del Estrecho	4.146	1.100.000
Estados Malasios	132.000	2.500.000
Borneo brit.	196.000	880.000
Hongkong y Kowloon	1.013	1.980.000
Weihaiwei	740	150.000
Posesiones británicas	5.156.000	349.885.000
Java y Madoera	131.508	37.434.000
Posesiones externas	1.352.451	15.190.000
Posesiones holandesas	1.483.892	52.624.000

Nombres	Territorio kilómetros cuadrados	Población
<b>Establecimientos franceses</b>		
de la India	513	286.000
Indochina francesa	700.000	20.500.000
Cuangcheu	842	205.000
<hr/>		
<b>Posesiones francesas</b>	<b>701.355</b>	<b>20.991.000</b>
Goa, Damao y Diu	4.245	580.000
Macao	12	80.000
Timor portugués y Cambing	16.248	380.000
<hr/>		
<b>Posesiones portuguesas</b>	<b>20.500</b>	<b>1.040.800</b>
<b>Posesiones griegas: Mitilene,</b>		
<b>Quíos, Samos y menores</b>	<b>4.350</b>	<b>270.000</b>
<hr/>		
<b>Posesiones italianas</b>		
Península del Sinaí (Egipto)	59.000	40.000
Mares internos: Mar Caspio	438.000	—
Lago de Aral	67.769	—
<hr/>		
	<b>505.769</b>	
<b>Partes unidas políticamente</b>		
a la Rusia europea	1.300.000	5.000.000
Cassakstan (parte europea)	172.000	350.000
<hr/>		
	<b>44.010.000</b>	<b>1.063.000.000</b>

**Africa** tiene 139.486.000 habitantes, en 29.653.000 kilómetros cuadrados de extensión territorial.



Nombres	Territorio kilómetros cuadrados	Población
Egipto	935.300	14.300.000
Liberia	95.400	2.000.000
Tánger (territorio neutral)	400	70.000
<hr/>		
Total estados indígenas		
independientes	1.031.000	16.370.000
Argelia	2.195.000	6.100.000
Túnez (protectorado)	125.130	2.200.000
Marruecos (")	420.000	4.850.000
Africa occ. francesa	3.738.000	13.600.000
Africa ecuatorial francesa	2.255.800	3.130.000
Costa de los Somalis y dependencias	21.000	65.000
Madagascar	592.300	3.650.000
Reunión	2.400	186.000
Camerun	431.800	2.200.000
Togo	52.000	750.000
<hr/>		
Posesiones francesas	9.833.000	36.731.000
Congo belga	2.385.000	9.000.000
Ruanda y Urundi (mand.)	54.000	4.000.000
<hr/>		
Africa belga	2.439.000	13.000.000
Isla de Madera y Azores	3.208	430.000
Islas de Cabo Verde	3.927	150.000
Guinea portuguesa	36.625	350.000
Islas S. Thomé y Príncipe	944	67.000
Angola	1.255.700	4.200.000
Mozambique	1.108.000	3.150.000
<hr/>		
Africa portuguesa	2.408.000	8.347.000

Nombres	Territorio kilómetros cuadrados	Población
Libia	1.850.000	920.000
Eritrea	119.000	510.000
Etiopía	1.150.000	8.000.000
Somalía italiana	575.000	1.030.000
Posesiones italianas	3.694.00	10.460.000
Sudán anglo-egipcio	2.611.000	5.405.000
Gambia	10.700	210.000
Sierra Leona	80.300	1.540.000
Costa de Oro	203.600	2.110.000
Nigeria	870.000	18.800.000
Unión del Africa merid.	1.225.000	7.900.000
Basutoland	30.340	500.000
Bechuanaland	740.000	160.000
Suaziland	17.300	135.000
Rhodesia del Sur	386.000	875.000
Rhodesia del Norte	746.000	1.260.000
Territorio del Niassa	103.500	1.330.000
Kenia	583.000	2.900.000
Uganda	245.000	3.260.000
Costa de los Somalis	176.100	360.000
Isla Socotora	3.579	12.000
Islas Mauricio y dep.	2.130	410.000
Islas Sechelas y dep.	404	25.000
Zanzíbar y Pemba	2.640	220.000
Santa Elena y Ascensión	210	4.000
Togo	33.700	190.000
Camerun	80.600	600.000
Africa del Suroeste	808.500	260.000

Nombres	Territorio kilómetros cuadrados	Población
Territorio de Tanganica	941.550	4.320.000
Posesiones británicas	9.900.000	52.786.000
Canarias	7.273	532.000
Presidios	213	90.000
Marruecos español	29.000	750.000
Río Muni	24.516	1.000.000
Sahara occidental	285.500	50.000
Fernando Poo y otras islas	2.133	20.000
Posesiones españolas	348.600	1.792.000
Total Africa:	29.653.000	139.486.000

**Oceanía** tiene 8.965.000 kilómetros cuadrados de territorio, calculados así:

Australia	7.631.500
Tasmania	67.900
Nueva Zelandia	271.300
Melanesia y dependencias	945.000
Polinesia y dependencias	46.000
Micronesia y dependencias	3.400







**SEGUNDA PARTE**

**Geografía de las Antillas**

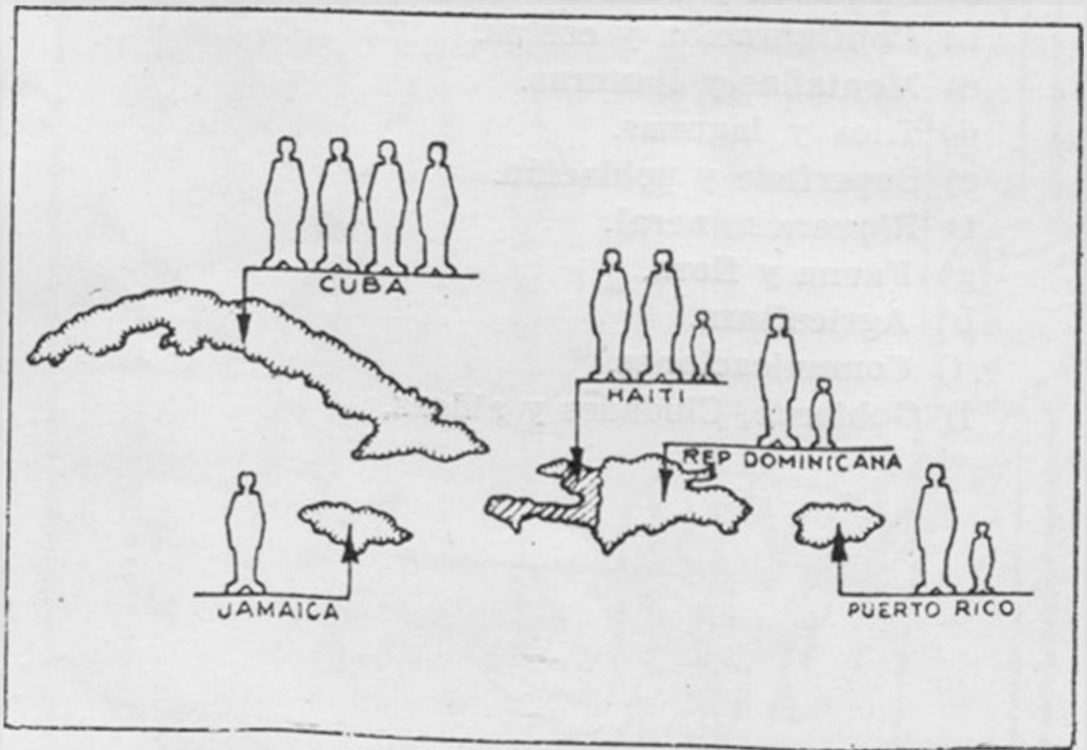


1º— Ejercicios orales y escritos que abracen el estudio individual de las Atnillas, en sus principales aspectos:

- a) Situación y límites.
- b) Configuración y costas.
- c) Montañas y llanuras.
- d) Ríos y lagunas.
- e) Superficie y población.
- f) Riqueza mineral.
- g) Fauna y flora.
- h) Agricultura.
- i) Comunicaciones.
- j) Gobierno, Ciudades y aldeas.

## Antillas: Superficie y Población

Nombres	Territorio kilómetros cuadrados	Población
Antillas Mayores	213.081	11.901.067
Archipiélago de las Bahamas	12.054	97.859
Antillas Menores	14.087	1.686.826
	239.222	13.685.752





## CAPITULO I

### Las Antillas

En el centro marítimo de las dos grandes porciones continentales de la América, extendiéndose en forma de arco desde la entrada del Golfo de México hasta la costa Noreste de la porción meridional, se encuentra el vasto archipiélago llamado Las Antillas, el principal entre todos, no solamente por las riquezas naturales de sus islas, sino, además, por su ventajosa situación geográfica en el hemisferio occidental.

El nombre Antillas tiene origen en una isla imaginaria, la "Antilia", mencionada en los escritos del sabio griego Aristóteles. En su tiempo se decía que los cartagineses la habían descubierto navegando hacia el Ocaso, o sea con rumbo al Poniente. "Antilia" significaba, entonces, "isla anterior", es decir, la primera que se encontraba por dicho rumbo. Los navegantes portugueses emplearon ese antiguo nombre para designar particularmente la Isla Española, pero el uso lo extendió más tarde, en plural, llamando Antillas a todo el archipiélago. Se cree que el cronista italiano Pedro Mártir de Anglería fue el que consagró en sus escritos la designación de Antillas dada a este grupo de islas de la América. Los pueblos de habla inglesa, sin embargo, las denominan "West Indies" lo que significa Indias Occidentales, origi-

nándose este nombre en la equivocación de Colón al descubrir las, creyendo él haber arribado a la India.

El mar que encerrado en el arco que forman estas islas, baña la costa Norte de Suramérica y la del Este de la América Central, tiene igual nombre o sea Mar de las Antillas. También se le llama Mar Caribe, porque era cruzado por los feroces indios "caribes" que, desde las antillas menores del Sureste, partían en excursiones de piratas.

Las grandes islas de Las Antillas, y casi todas las menores, fueron descubiertas por Colón. Pertenecieron, pues, primeramente a España, pero en el período de la piratería comenzaron a caer las pequeñas antillas en poder de otras naciones europeas, reteniéndolas y colonizándolas. Hoy día ninguna pertenece a la nación que las descubrió, pero todas están vinculadas a ella por hechos del pasado histórico y conservan, además, sus propios nombres evocadores del primitivo dominio español. En Las Antillas enarbolan sus banderas tres estados independientes antillanos: la República Dominicana, la República de Haití y la República de Cuba, y como insignias de sus posesiones en este archipiélago, flamean también en ellas los pabellones de Inglaterra, Francia, Holanda y Estados Unidos.

Los antillanos presentan las características puras o mezcladas de las dos razas que pueblan Las Antillas, cuya población se ha originado en los blancos de la época de la colonización y en los esclavos africanos importados por aquellos. Los aborígenes indios se han extin-

guido, aunque quedan vestigios de la raza americana precolombina en las características de algunos antillanos mestizos. Del cruce de los dos elementos raciales pobladores ha resultado una gran variedad de subtipos mezclados; pero la duración del dominio de España en Cuba y Puerto Rico, hasta fines del siglo XIX, ha determinado el predominio de la raza blanca criolla en esas antillas. En la Isla de Santo Domingo predomina la raza negra en el territorio occidental correspondiente a la República de Haití; en la parte de la República Dominicana el cruzamiento de las dos razas progenitoras de la población ha producido un tipo criollo, mezclado, cuyas características tienden hacia la raza blanca. En las Antillas Menores, que en su mayoría son posesiones coloniales de naciones europeas, la masa de habitantes descendiente de los esclavos en su mayor proporción numérica.

En cuanto a las lenguas, la más hablada en Las Antillas es la española, después la inglesa, la francesa y en escaso número el holandés. En Haití se habla un dialecto del país, corrupción o "patois" del idioma francés; en la Isla de Curazao los nativos hablan el "papiamentu", y en las antillas francesas un dialecto "creole".

La fe católica, apostólica y romana es la más extendida en Las Antillas. En las islas colonizadas por Inglaterra predominan las sectas luteranas o iglesias de la Reforma.

El grado de cultura de la población antillana puede parangonarse con la más avanzada de los pueblos civilizados, principalmente en las Antillas Mayores, las que han dado figuras de representación en diversos campos de las

ciencias, artes y letras. Las actividades de la vida en estas islas discurren en un ambiente de todos los adelantos modernos, y las costumbres y tradiciones populares pertenecen a un plano superior del linaje humano en constante evolución, ensanchamiento y progreso por los derroteros del mundo.

Las Antillas se dividen en Antillas Mayores, Antillas Menores y Archipiélago de las Bahamas. Las Antillas Mayores están al centro, teniendo al Norte el Archipiélago de las Bahamas y al Sureste las Antillas Menores. La población alrededor de 13.000.000 de habitantes y cubren un territorio de más o menos 240.000 kilómetros cuadrados.



## CAPITULO II

### ANTILLAS MAYORES

Las Antillas Mayores son las islas de Cuba, Santo Domingo, Jamaica y Puerto Rico, y están pobladas por doce millones aproximadamente de habitantes.

Población y territorio de las Antillas Mayores:

	Territorio	Población
Cuba	114.524 kms.	4.108.650 (1936)
República Dominicana	50.070 "	1.630.325 "
República de Haití	27.844 "	3.300.000 "
Jamaica	11.543 "	1.138.558 "
Puerto Rico	9.100 "	1.723.534 (1935)
	<hr/>	<hr/>
	213.081	11.901.067

Como la Isla de Santo Domingo está compartida por la República Dominicana, que ya estudiamos, y la República de Haití, presentaremos ahora este país vecino y luego seguirán Cuba, Jamaica y Puerto Rico. Después trataremos del Archipiélago de las Bahamas y finalmente de las Antillas Menores o Islas Caribes.

América, continente conocido también con el nombre de Nuevo Mundo, tiene más de 42.000.000 de kilómetros cuadrados de territorio y más de 250.000.000 de habitantes.

## **CAPITULO III**

### **REPUBLICA DE HAITI**

La República de Haití está al Oeste de la República Dominicana compartiendo ambas el dominio de la Isla de Santo Domingo, de la cual la República de Haití tiene alrededor de una tercera parte. Sus costas están bañadas al Norte por el Océano Atlántico, al Noroeste el Paso de los Vientos la separa de Cuba y al Suroeste de Jamaica; el Mar Caribe la limita por el Sur y la frontera con la República Dominicana por el Este.

En esta parte de la Isla está la tierra que primero divisó Colón el 5 de Diciembre de 1492 y fue en territorio de la actual república haitiana donde tomó posesión de la Isla y donde construyó el fuerte La Navidad. Colón bautizó la Isla con el nombre de La Española.

La República de Haití tiene la configuración de una U con la apertura colocada horizontalmente. Sus costas son muy irregulares, presentando numerosos cabos y bahías, siendo la más importante de éstas la de San Nicolás, en el Noroeste. El Golfo de la Gonave o de Leogane está al Suroeste y el de Gonaives al Noroeste.

La República de Haití tiene la parte más montañosa, abrupta y escarpada de la Isla, aún cuando en la República Dominicana están los picos más altos. De la Sierra del Cibao, en la República Dominicana, salen tres

grandes brazos: el primero termina en Port de Paix y San Nicolás (Haití) después de recorrer todo el procurrente Septentrional de Haití; el segundo parte de los Montes Banilejos, pasa por Neiba, sigue por el Norte del lago Enriquillo (en la República Dominicana) y de la laguna del Fondo para terminar en el Cabo San Marcos, en Haití; y el tercero se extiende desde los Montes Banilejos hasta Higüey, por territorio dominicano. La Cordillera Meridional parte del Maciso del Baoruco y penetra en territorio haitiano para terminar en las montañas de la Hotte y de Cartaches, en el extremo Suroeste de la Isla,

Las tierras bajas más importantes de Haití se denominan: Valle de Hincha, que es una continuación del Valle de San Juan (en territorio dominicano) y tiene 85 kilómetros de largo por 30 de ancho; la llanura del Artibonito con 70 kilómetros de largo por 30 de ancho, donde se cultiva algodón en gran escala; el Valle de Gonaives, con 300 kilómetros cuadrados de territorio; el fértil llano del Norte (Plaine du Nord) con 150 kilómetros de largo y una anchura que varía entre 20 y 30 kilómetros.

El principal río de Haití es el Artibonito, de más de 400 kilómetros de curso, que nace en las montañas de Joca, en territorio dominicano, al Norte de la común de Báñica, limitando las provincias Libertador y Benefactor, para luego dirigirse al Suroeste, sirviendo de límite fronterizo en una porción de su trayecto, y penetrando finalmente en territorio haitiano hasta desembocar al Norte de la Bahía de San Marcos, en el Golfo de la Gonave. Le siguen en importancia el río Santa Rosa o Grande Riviere du Nord, de 160 kilómetros de curso; el Trois Rivières (Tres Ríos) de más de 150 kilómetros de curso y

una anchura media de 60 metros; el Baradères, que nace en las montañas de La Hotte, corre hacia el Noroeste y desemboca al Oeste de Baradères, después de recorrer alrededor de 135 kilómetros; el Río de Nipes, que nace en las mismas montañas que el anterior, corre 130 kilómetros hacia el Noroeste para desaguar al Este de Anse-a-Veau; y el Grand'Anse o Jeremie, que nace en el cerro de la Cahouane, de la Sierra de la Hotte, y tiene 120 kilómetros de largo. Desemboca un poco al Este de Jérémie.

En territorio haitiano están el Etang Soumatre (Estanque Salado) o Laguna del Fondo, que es la más importante; y la laguna Trou Caimán (Hoyo Caimán), encontrándose, además, numerosas lagunas en el procurren-te Suroeste.

El territorio de la República de Haití es de aproximadamente 27.844 kilómetros cuadrados, y su población alcanza alrededor de tres millones y medio de almas, siendo en su mayoría de raza africana.

La riqueza mineral del subsuelo haitiano es tan notable como la del subsuelo de la República Dominicana, pero no hay minas en explotación en aquel país.

La flora y la fauna haitiana son similares a la dominicana. Abunda la vegetación propia de las alturas, por ser el terreno de carácter montañoso. El café es uno de los principales productos de cultivo en Haití y también el algodón. Además, hay grandes plantaciones de guineos, y extensos cañaverales de las factorías azucareras



y para la producción de ron, el que en sus calidades inferiores se denomina "clerén" o "tafiá". Haití exportó en 1935 productos por un valor aproximadamente de siete millones de dólares e importó más de ocho millones.

Las vías de comunicación terrestres de Haití consisten principalmente en caminos carreteros aunque tiene dos pequeñas vías férreas. Haití está comunicado con el exterior por el cable submarino y por líneas aéreas. Por el interior del país se extiende una red de teléfonos del gobierno nacional.

El Gobierno de la República de Haití es democrático representativo.

La independencia fué proclamada el primero de enero de 1804, por Dessalines. Políticamente el país está dividido en Departamentos. El Presidente de la Nación, que el pueblo elige para un período de cinco años, debe ser escogido entre tres candidatos presentados por los Senadores y Diputados reunidos en Asamblea Nacional. Los Diputados son electos por el pueblo para ejercer su representación por cuatro años y los Senadores por seis. Una parte de éstos son nombrados por el Presidente y la otra es electa por los Diputados.

Port-au-Prince (Puerto Príncipe), la capital, cuenta una población de aproximadamente 125.000 moradores.

El idioma oficial de Haití es el francés, aún cuando el pueblo habla un dialecto o "patois" del país. La religión católica es la predominante y hay un Arzobispo que rige los destinos de la iglesia.

## CAPITULO IV

### REPUBLICA DE CUBA

La Isla de Cuba, la mayor y más occidental de las Antillas Mayores, al Noroeste de la Isla de Santo Domingo, está separada de ésta por un canal de 77 kilómetros de anchura. Su posición geográfica es la siguiente: entre los 19° 48' y los 23° 13' de latitud Norte, y entre los 74° 7' y los 84° 57' de longitud Oeste del meridiano de Greenwich.

Cuba está separada de las islas y tierras adyacentes del modo siguiente: al Suroeste, tiene a México, separado por el Canal de Yucatán, y un poco más al Sur le queda Guatemala; al Noroeste y al Norte están el Golfo de México, el Estrecho de la Florida y el Canal Viejo de Bahama; al Este el Estrecho de Maisí, Paso de los Vientos, o Canal de Jamaica, que la separa de Santo Domingo, y al Sur le queda el Estrecho de Colón que la separa de Jamaica.

Colón descubrió a Cuba el 28 de octubre de 1492 y la bautizó "Juana" en honor de la princesa castellana del mismo nombre, pero se ha perpetuado su nombre primitivo. Esta es la única República de la América totalmente insular sin fronteras políticas.

La Isla de Cuba es larga y estrecha, remedando su configuración un caimán o cocodrilo. Sus costas son completamente irregulares, teniendo numerosas islas adyacentes. Entre estas la Isla de Pinos es la de mayor extensión e importancia.

La mayor altura del espinazo orográfico de la Isla de Cuba es el Pico Turquino, de 2,340 metros de elevación. Su Valle de Colón es vasto y fértil, aunque pantanoso en el litoral Norte. En la ciénega de Zapata, insalubre, estuvo perdido el conquistador Alonso de Ojeda.

El río más caudaloso del sistema hidrográfico de Cuba es el Cauto, que mide 250 kilómetros de curso, siendo 90 de ellos navegables por embarcaciones de poco calado.

Cuba mide 1.180 kilómetros de Cabo Maisí al Cabo San Antonio, su anchura media es de 100 kilómetros, y su territorio de 114.000 kilómetros cuadrados, incluyendo los numerosos cayos e islotes de sus costas. La población es actualmente de casi cuatro millones de habitantes.

La riqueza mineral de Cuba es notable, fabricándose allí el cemento Portland, para consumo del país y para la exportación. Las exportaciones de hierro, cobre y petróleo son las más importantes.

La flora y la fauna cubanas son parecidas a las de la Isla de Santo Domingo, explotándose en los bosques de Cuba maderas preciosas y de construcción.

La agricultura tiene su máximo adelanto en el cultivo de la caña de azúcar para la elaboración de ésta en numerosos ingenios de molienda. Así mismo el tabaco cu-

bano goza de renombre mundial y constituye uno de los productos principales de la Isla.

Las vías de comunicación son excelentes. Las carreteras se extienden más de 3.000 kilómetros siendo la más notable la Carretera Central. Los ferrocarriles comunican de uno a otro extremo del país.

El gobierno.— Cuba es una de las veintiuna repúblicas independientes latino-americanas, con régimen democrático de gobierno. El Libertador de Cuba, Generalísimo Máximo Gómez, nació en Baní, República Dominicana. El poder legislativo está representado por dos Cámaras: el Senado y la de Diputados. El Tribunal Supremo de Justicia es la máxima autoridad de su ramo. La Habana, ciudad capital, es una de las más bellas de América, y tiene más de 500.000 habitantes. El territorio cubano está dividido políticamente en seis provincias. Estas se subdividen en cuarentitres partidos judiciales, los cuales a su vez se dividen en términos municipales.



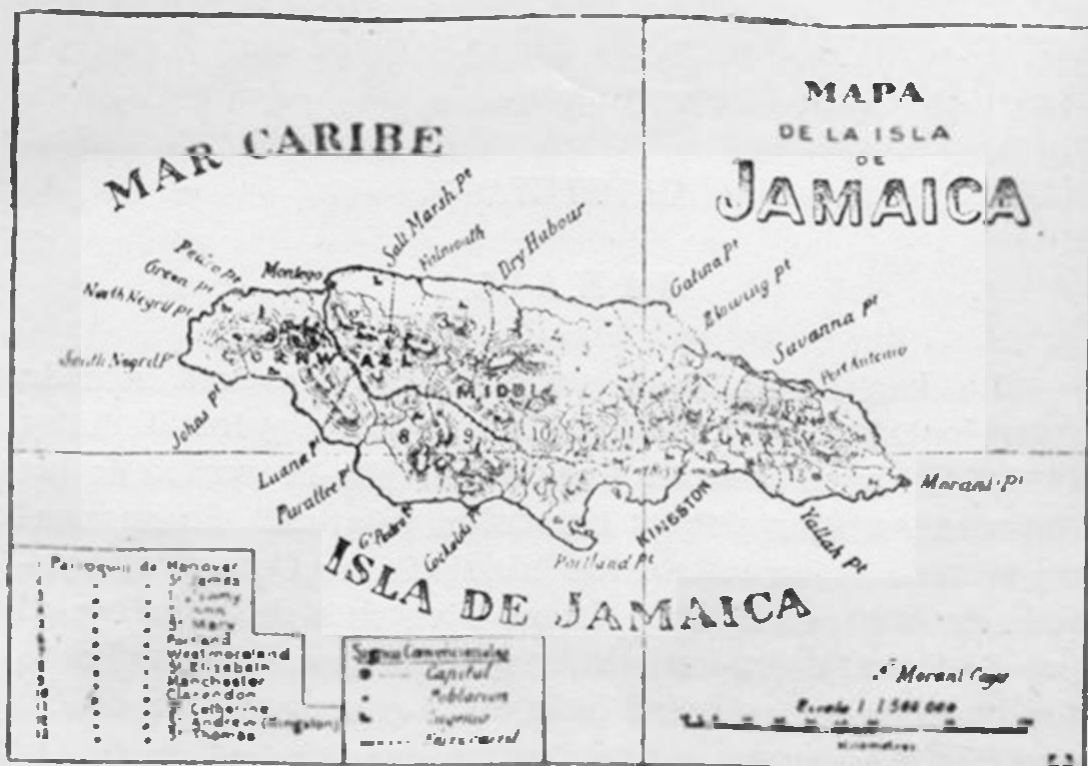
## CAPITULO V

### J A M A I C A

La Isla de Jamaica, posesión inglesa, está situada entre los 17° 43' y 18° 32' de latitud Norte y los 76° 10' y 78° 20' del meridiano de Greenwich. Es la tercera de las Grandes Antillas por su extensión relativa. Se encuentra situada al Suroeste de la Isla de Santo Domingo, separada de ésta por el Paso de los Vientos o de Jamaica; al Sur de Cuba, de la cual está separada por el Estrecho de Colón al Oeste. Al Sur bañan sus costas el Mar de las Antillas.

Esta antilla fué descubierta por Colón en 1494, en su segundo viaje, denominándola Santiago, pero conserva el nombre de Jamaica, derivado del primitivo Xaimaica. (País de las Fuentes). La Isla tiene forma alargada de Este a Oeste, como las demás Antillas Mayores. Su costa Norte es menos accidentada, mientras la del Sur es todo lo contrario. La cadena de Montañas Azules, la más importante de la isla, alcanza su mayor altura en el Pico de las Montañas Azules (Blue Mountains) con 2,240 metros. Sus colinas del Norte son de cortas pendientes, mientras las del Sur son altísimas y poco accesibles. Sus llanuras están en el litoral.

Los ríos de Jamaica alcanzan a un centenar y son de corto curso y rápida corriente. Algunos son navegables



por embarcaciones chatas. Su río más profundo y de corriente más fuerte es el Black River, (Río Negro). Las lagunas de la isla son de poca importancia por lo pequeñas.

La Isla de Jamaica tiene 11.543 kilómetros cuadrados de territorio y su población, contando la de las islas dependientes de su gobierno, es más de 1.108.000 habitantes, de raza negra mayormente. Aquí no se incluyen los 581 kilómetros cuadrados de las islas Turcas y Caicos, pues aún cuando administrativamente dependen de Jamaica, geográficamente corresponden al Archipiélago de las Bahamas, donde las estudiaremos.

La riqueza mineral de Jamaica no ha sido explotada, pero la isla tiene depósitos de plomo argentífero, cobre, hierro y antimonio. Su flora es exuberante y en ella se destaca principalmente el café. Su fauna carece de animales indígenas y es muy pobre.

La agricultura es la principal ocupación de los jamaicanos. Las principales exportaciones son azúcar, ron (famoso mundialmente), y maderas. Además de los productos agrícolas citados, cosechase en gran cantidad guineos, gengibre, naranjas, cocos, plátanos, café, tabaco y cacao.

Las comunicaciones por ferrocarriles cuentan con más de 300 kilómetros de vía férrea; hay tranvías eléctricos urbanos y buenos caminos por toda la Isla. El telégrafo y el teléfono comunican sus poblaciones.

Jamaica es posesión inglesa, desde 1655 y por tanto su población es de habla inglesa. Está dividida la isla en tres condados: Middlesex, al centro; Surrey al Este y Cornawall al Oeste. La capital es Kingston con más de 60.000 habitantes. Otras ciudades importantes son: Spanish Town, que fue la capital antiguamente, Port Antonio y Montago Bay. En Port Royal está la gran carbonera de la flota inglesa, de estos mares de América, la cual tiene su estación en Palisadoes, frente a Kingston.

Políticamente en Jamaica está el asiento del gobierno insular británico que comprende las Islas Turcas, Los Caicos, y las islas Caimanes, los cayos Morant y los cayos Pedro. Las dos primeras del archipiélago de Las Baha-

mas y las últimas en el Mar de las Antillas. El Gobernador está asistido en sus funciones por un Consejo Privado y un Consejo Legislativo.

La balanza de comercio es favorable a Jamaica pues exporta alrededor de 5.000.00 de libras esterlinas e importa cerca de 3.000.000. La religión predominante entre los nativos es la católica.



## CAPITULO VI

### PUERTO RICO

La Isla de Puerto Rico, posesión de los Estados Unidos de América, es la más oriental de las Antillas Mayores, siendo la cuarta en tamaño. Al Oeste le queda la Isla de Santo Domingo, separada de ésta por el Canal de la Mona, de 100 kilómetros de anchura; al Norte y al Este la baña el Océano Atlántico, teniendo por este último lado muy próximas las Islas Vírgenes; y al Sur la orilla del Mar Caribe. Está situada entre los 17° 50' y 18° 30' de latitud Norte y entre los 65° 30' y 67° 15' de longitud Oeste del Meridiano de Greenwich.

La forma de esta Isla es de un cuadrilátero rectangular. Su base de E. a O. es de 175 kilómetros mientras que la altura de S. a N. es de 60. Las costas son muy tortuosas pero no hay en ellas grandes bahías ni ensenadas y sólo tienen seis cabos principales. Puerto Rico tiene varias islas adyacentes, siendo las principales Vieques, La Mona y Culebra. En esta última los americanos han establecido una base naval y aérea.

Colón descubrió esta isla el 16 de noviembre de 1493 y la bautizó con el nombre de San Juan Bautista. Los nativos la llamaban Boriquen (Tierra del Valiente Señor). Actualmente está densamente poblada, con más de 1,500.000 habitantes en 9,000 kilómetros de territorio,

siendo su densidad de población de 180 por kilómetro cuadrado.

Las montañas están situadas en el centro de la isla, encadenadas de Este a Oeste como en las demás Antillas Mayores. El punto culminante está en el Oriente, es el Pico del Yunque, en la sierra de Junquillo, con 1,062 metros de elevación. En la parte Sur de la Isla hay una extensa llanura de alrededor de 45 millas de extensión, donde se encuentran establecidas grandes factorías de la industria azucarera.

Los ríos de Puerto Rico pasan de cien, siendo los mayores: Río Grande de Loíza, el Río de la Plata, el Río Grande de Arecibo y el Río Bayamón. Las corrientes de agua de la isla presentan notables saltos y cascadas, destacándose el Salto de Comerío que se utiliza como fuerza hidráulica de la planta eléctrica de San Juan. Las lagunas de mayor consideración se denominan: Martín Peña o San José, Tortuguero, Piñones y Caño Tiburones al Norte; la Albufera de Joyuda al Oeste; y Guánica, Flamencos y Cienegas, al Sur.

La riqueza mineral de Puerto Rico es variada. La isla posee yacimientos de oro, plata, cobre, platino, fosfato de cal, plomo, sal y carbón.

La fauna se distingue por sus excelentes razas de ganado vacuno, caballar y de cerda mejorados por la pecuaria.

La flora era abundante y variada, pero debido a los desmontes ha venido disminuyendo. Ultimamente se

han creado zonas de reserva forestal, para conservación, mejoramiento y reproducción de los árboles nativos y repoblación de los bosques.

El comercio de exportación de frutas a los Estados Unidos de Norteamérica ha hecho que vastas extensiones de terrenos se hayan destinado a grandes plantaciones frutales.

En la agricultura de Puerto Rico, que está muy adelantada, los principales cultivos son de la caña, el tabaco, el café y las frutas tropicales.

Las comunicaciones internas han alcanzado un alto grado de desarrollo en la Isla, la cual está cruzada por excelentes carreteras. Sus ferrocarriles recorren más de 500 kilómetros.

Encabeza el Gobierno de Puerto Rico un gobernador nombrado por el Presidente de los Estados Unidos de América. La legislación está a cargo de un Senado y una Cámara de Representantes. Puerto Rico está representado en el Congreso de los Estados Unidos por un Comisionado Residente en Washington, electo por el pueblo y cuyo término expira cada cuatro años. La capital es San Juan, con más de 110.000 habitantes. Las otras ciudades de importancia son: Ponce y Mayagüez. En 1928 y en 1932 la Isla de Puerto Rico sufrió los estragos de terribles ciclones.

Predomina en Puerto Rico la religión católica.

La balanza comercial es favorable, con 86 millones de dólares de exportación y 64 de importación.

El español es el idioma nativo de los portorriqueños porque su isla perteneció a España hasta el año 1898 en que, vencida en guerra con los Estados Unidos de Norteamérica, éstos adquirieron a Puerto Rico como botín. En las oficinas del Gobierno Federal de la Isla el inglés es el idioma oficial y en este idioma se estudian los cursos superiores de la enseñanza pública.



## CAPITULO VII

### ARCHIPIELAGO DE LAS BAHAMAS

	Superficie	Población
Archipiélago de las Bahamas	12.004 kil. cuad.	66.908 (1937)
Islas Bermudas	50 " "	30.951 (1937)
	<hr/>	<hr/>
	12.054	97.859

Entre la costa del Este de los Estados Unidos de América y hacia el Norte de la Isla de Santo Domingo se encuentra situado el Archipiélago de las Bahamas o Lucayas, compuesto por 29 islas mayores, más de 650 cayos y como 2.300 islitas, sumando todas más de 12.000 kilómetros cuadrados de territorio, de los cuales 11.423 corresponden a las islas Bahamas propiamente dichas y 581 a las Turcas y Caicos que dependen administrativamente de Jamaica. La isla Andros es la más extensa del archipiélago.

## **CAPTULO VIII**

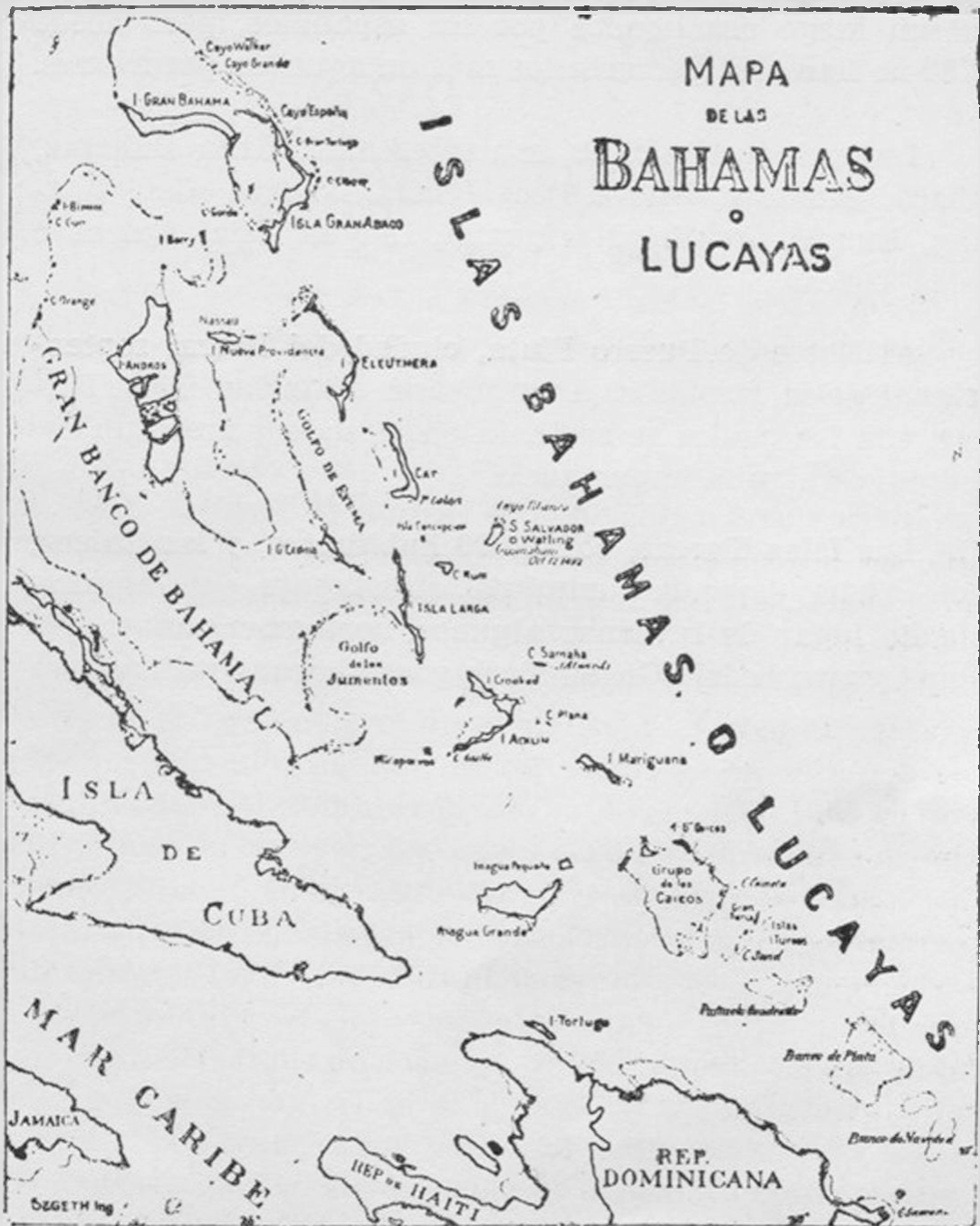
### **ISLAS BAHAMAS**

La población de las Bahamas es de 67.000 habitantes aproximadamente, siendo en su tercera parte blanca y el resto negra.

A este grupo corresponde la Isla de Watling, que se cree sea la primera tierra de América descubierta por Colón y bautizada por él con el nombre de San Salvador. Los nativos la llamaban Guahananí.

Las Bahamas tienen un promedio de dos metros de elevación sobre el nivel del mar en la marea alta. El idioma que se habla en ellas es el inglés, así como también los dialectos escocés e irlandés. Nassau, capital de las Bahamas, y de la isla New Providence, con 12.0000 moradores, es la cuarta en población de las treintiuna islas pobladas. En ella reside el Gobierno de las Bahamas, ejercido por un Gobernador, un Consejo Edificio nombrado por la corona, una Asamblea Legislativa y un Consejo Legislativo.

El principal medio de vida, además de los productos del mar, es el algodón y sobre todo el henequén. Las Bahamas importan alrededor de nueve millones de dólares y exportan más de dos millones.



Los ingleses se apoderaron de las Bahamas en 1718, fueron luego desalojados por los españoles, pero desde 1783 no han sido perturbados más en aquellas posesiones.

Las principales islas se denominan: Gran Bahama, Abacó, Eleutera, Nueva Providencia, Andros, Cat, Watling, Exuma, Acklin, Mariguana, Inagua, Islas Caicos e Islas Turcas.

Al Norte de Puerto Plata, ciudad del litoral septentrional de la República Dominicana están las Islas Turcas, con las cuales se sostenía en el siglo pasado un comercio de alguna importancia.

Las Islas Turcas, con 5.000 habitantes, y las Caicos, con 2.000, dependen administrativamente de Jamaica, siendo lugar de invernar algunos norteamericanos. En aquel grupo la isla Grand Turk posee buenas salinas.



## CAPITULO IX

### ISLAS BERMUDAS

Al Noreste de las Bahamas y a 965 kilómetros al Este del Cabo Hatteras, de los Estados Unidos, están situadas las Islas Bermudas, que son posesiones inglesas desde 1684.

Aún cuando están muy lejos de la costa del Continente, en el Océano Atlántico, se consideran como parte de las Antillas por sus características geológicas y de clima, y se agrupan para su estudio con las Bahamas.

La islita Bermuda, de 32 kilómetros cuadrados de superficie, fué descubierta en el siglo XVI por el navegante español Juan Fernández, quien naufragó en ella. A su apellido debe el nombre no sólo esta isla, sino todo su archipiélago de cerca de 360 cayos e islotes coralinos, de los cuales alrededor de veinte están deshabitados. La obra dramática de Shakespeare, "La Tempestad", se desarrolla sobre el fondo idílico de Las Bermudas.

La población, de más de 30.000 almas, corresponde más o menos una mitad a la raza blanca y la otra a la negra. Los americanos prefieren estas islas como lugar de veraneo, por su clima suave de 21 grados como temperatura media, visitándolas anualmente un promedio de

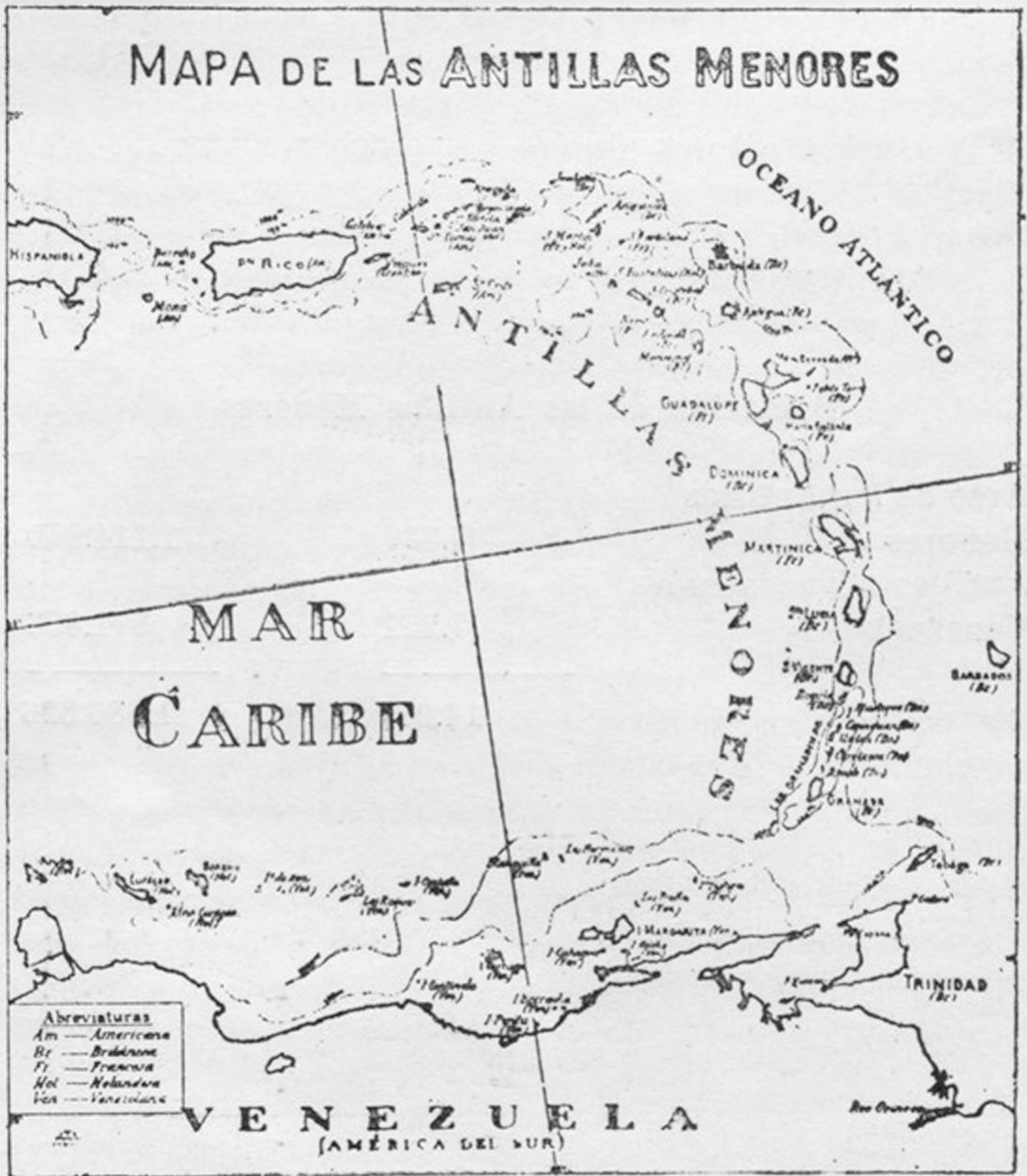
30.000 turistas. Hay magníficos hoteles y restaurantes y se practican los deportes en gran escala: natación, regatas, equitación, etc. En Bermuda no se permiten los automóviles, pues siendo la isla pequeña, no tiene necesidad de vehículos más rápidos que los coches de caballo. Sin embargo, en ella hay gran cantidad de bicicletas y funciona un ferrocarril diminuto. Allí los ingleses han establecido una base invernal para su escuadra, la cual desempeñó importante papel en la guerra de 1914, pues es punto dominante de las rutas del Atlántico Norte.

La mayor exportación de las Bermudas a Estados Unidos consiste en hortalizas y sobre todo en flores. Las casas, construídas de piedra coralífera, están pintadas con colores muy vivos y resaltantes. La capital es Hamilton, con más de 3.000 moradores. Las islas principales se denominan: Hamilton, St. George, St. David, Somerset y Ireland.

Entre las Bermudas y las Bahamas se encuentra una porción del Mar de Sargazos que según la leyenda era donde iban a parar los buques perdidos en el mar. Fue descubierto por Colón en 1492, y en él crece una yerba flotante de una manera "tan absoluta que el Océano parece cubierto con ellas". Fue estudiado por una comisión científica investigadora, en 1925, comprobándose que la capa de malezas es delgada.

### **Población de las Antillas Menores**

<b>Arco de las Antillas Menores</b>	<b>6.836</b>	<b>1.114.970</b>
<b>Antillas adyacentes a Venezuela</b>	<b>7.251</b>	<b>571.856</b>
	<hr/>	<hr/>
	<b>14.087</b>	<b>1.686.826</b>





## CAPITULO X

## ANTILLAS MENORES O ISLAS CARIBES

Partiendo del Sureste de Puerto Rico hasta el Norte de la costa de Venezuela, está situado un grupo de islas que describen un arco de círculo. Se conocen con el nombre de Antillas Menores o Islas Caribes y cubren una superficie territorial de más de 14.000 kilómetros cuadrados. Generalmente se subdividen, para su estudio, en Islas de Sotavento e Islas de Barlovento.

Para estudiar las Antillas Menores o Islas Caribes hemos establecido dos agrupamientos. Uno lo denominamos "ARCO DE LAS ANTILLAS MENORES" y comprende todas las islas que partiendo desde Saint Thomas se dirigen, formando un arco de círculo, hasta incluir San Vicente (1).

El otro grupo lo denominamos "ANTILLAS ADYACENTES A VENEZUELA" y comprende desde Aruba hasta Tobago.

---

(1) Debido a que existe diversidad de opiniones, en los autores de textos de geografía, en cuanto a cuáles son las Islas de Barlovento y cuáles las de Sotavento, y qué islas abarca cada grupo, hemos adoptado una clasificación nuestra que permite precisar claramente a qué porción de las Antillas Menores o Islas Caribes nos estamos refiriendo en cada caso. Además, creemos haber adoptado una clasificación objetiva, que por sí sola resulta sugerente para la mentalidad del alumno.

La mayor diversidad en las opiniones sobre Sotavento y Barlovento llega a reducirse a lo siguiente: el Lic. C. Armando Rodríguez clasifica correctamente en Sotavento desde Aruba hasta Trinidad y en Barlovento de Tobago a Saint Thomas, mientras el profesor argentino, Manito, y otros autores, incluyen en el grupo de Sotavento desde Aruba hasta San Vicente, y en Barlovento desde Granada hasta Saint Thomas.



## Población del Arco de las Antillas Menores

	Superficie	Población
Islas Vírgenes Norteamericanas	345	28.300
Islas Leeward	1.862	135.775
Islas francesas	2.780	550.951
Islas holandesas	78	5.439
Isla Barbados	431	190.939
Islas Windward	1.340	203.566
	<hr/> 6.836	<hr/> 1.114.970

## CAPITULO XI

### ARCO DE LAS ANTILLAS MENORES

El Arco de las Antillas Menores comprende en nuestra división las Islas Vírgenes norteamericanas, el grupo Leeward, las Islas francesas, las Islas holandesas, la Isla Barbados y el grupo Windward.

Las Islas Vírgenes, bautizadas con este nombre por Colón, fueron descubiertas por él en 1492 y han estado bajo dominio de los españoles, ingleses, franceses, holandeses y daneses alternativamente. Están situadas a 95 kilómetros al Este de Puerto Rico, isla de la cual dependen administrativamente sus adyacentes Vieques y Culebra.

Para su estudio, dividiremos las Islas Vírgenes en norteamericanas y en inglesas, incluyendo éstas últimas en el grupo inglés Leeward, a cuya administración pertenecen.



## CAPITULO XII

### ISLAS VIRGENES

#### Islas Vírgenes Norteamericanas

Nombres	Superficie kilómetros cuadrados.	Población
St. Thomas	82	9.834 (1930)
St. Croix	50	765 "
St. John	213	11.413 "
	<hr/>	<hr/>
	345	22.012

El grupo norteamericano de las Islas Vírgenes, comprende a Santo Tomás, (o Saint Thomas) donde reside el Gobernador y San Juan, (St. John) y Santa Cruz (St. Croix), así como también una cuarentena de cayos e islotes sin importancia. El área total es de 345 kilómetros cuadrados con una población aproximadamente de 22.000 habitantes, en su mayoría negros. Estas islas eran posesiones de Dinamarca hasta 1917, año en que fueron compradas por los Estados Unidos de Norteamérica pagando \$25.000.000.

Los productos de más importancia del comercio de éstas islas son: azúcar, algodón y frutas. La pesca para el consumo de sus habitantes, es una de las ocupaciones.

**Saint Thomas** tuvo notable importancia cuando era puerto libre danés. En la actualidad, suprimida desde hace tiempo esa condición, ha pasado a ser una importante estación naval norteamericana del Caribe, con depósitos de petróleo y carbón, y astilleros para reparaciones de la flota. Su bahía es una de las mejores del mundo. La preparación de alcohol aromático llamada bay-rum de Saint Thomas es universalmente famosa. Saint Thomas (antes Carlota Amalia), que es la capital y asiento del Gobernador, tiene actualmente más de 7.000 moradores.

La Isla de **Saint Croix** es mayor que la de St. Thomas y más poblada, tiene buenos caminos y dos ciudades importantes: Christiansted y Frederiksted, con más de 3.000 y 2.000 almas, respectivamente. En esta isla ha fomentado considerablemente la ganadería.

En **Saint John** se cultivan las hojas de pimienta de Tabasco utilizadas en la fabricación del bay-rum de St. Thomas, y el comercio con ellas es la ocupación primordial de los habitantes. En esta isla y en la de St. Croix, así como en las demás, el gobierno norteamericano compró tierras y las dió a los campesinos para su cultivo, mediante el cual se hacen propietarios pagándolas por mensualidades durante veinte años.

Además del Gobernador de las Islas Vírgenes, nombrado por el Presidente de los Estados Unidos, hay en ellas un Consejo Colonial que ejerce funciones legislativas en cada municipalidad, que son dos: St. Thomas y St. John, unidamente, y St. Croix. Los miembros de estos Consejos son en su mayoría electos por el pueblo y parcialmente nombrados por el Gobernador. El ejercicio de los consejeros es por un período de cuatro años.

**CAPITULO XIII**  
**GRUPO INGLES "LEEWARD" (1)**

Nombres	Superficie kilómetros cuadrados.	Población
Tórtola Virgen Gorda Anegada Jost Van Dykes Sombrero	150	6.288 (1937)

**Grupo Inglés de las Islas Vírgenes.**— Son treinta, incluyendo dos islotes y algunos cayos deshabitados, que cubren en total 150 kilómetros cuadrados de territorio y están pobladas aproximadamente por 6.000 habitantes. El peñasco de Sombrero, deshabitado, está al Este, apartado del grupo, habiéndose agotado ya los fosfatos de cañ que constituían su única riqueza.

Las islas mayores se denominan: Tórtola, Virgen Gorda, Anegada y Jost Van Dykes. Tórtola es la mayor y posee el mejor puerto, Roadtown, que es la capital del grupo.

(1) Los ingleses denominan **Leeward Islands**, que es una división administrativa y no geográfica, las islas de la Gran Bretaña que pertenecen al grupo de las Islas Vírgenes y los otros cuatro grupos que mencionamos a continuación de aquel.

Los productos más importantes de su comercio son el algodón y el tabaco, que se emplea en la manufactura de cigarros. También se cultiva la caña de azúcar y se comercia con aves y ganado vacuno.

### Otras Islas Inglesas del grupo "Leeward"

Nombres	Superficie kilómetros cuadrados.	Población
Antigua	281	34.523 (1936)
Barbuda	160	
Redonda	3	
Anguilla	169	38.057
Nevis	130	
St. Kitts	98	
Dominica	790	49.488
Montserrat	84	13.712
	<hr/> 1.712	<hr/> 135.775

Estas otras antillas menores inglesas se dividen en cuatro grupos que encabezan: Antigua, St. Kitts o San Cristóbal, Dominica y Montserrat. Todas suman 1712 kilómetros cuadrados de territorio y están pobladas densamente por más de 135.000 habitantes.

**Antigua**, fue descubierta por Colón en 1493 y designada así por él en honor de la Virgen del mismo nombre. Es la capital de todo el grupo Leeward y está unida a **Barbuda y Redonda**, en cuanto al gobierno. Las tres tie-



nen una población de 34.000 habitantes, habiéndose establecido en ellas los ingleses en 1632. Los temblores de tierra y los ciclones le han causado daños considerables. El gobierno de este grupo reside en la ciudad de San Juan, capital de Antigua, con 7.000 habitantes. El producto de mayor importancia comercial es el azúcar.

**St. Kitts o San Cristóbal** forma conjuntamente con Nevis y Anguilla otro distrito, poblado por 38.000 almas. El territorio del distrito tiene 392 kilómetros cuadrados. Colón descubrió esta isla en 1493. Fue colonizada por los ingleses y franceses en 1623. Más tarde éstos se disputaron entre sí el predominio. En 1713, por el tratado de Utrech, la isla fue cedida a Inglaterra. Produce principalmente azúcar, algodón, cocos y sal. La capital de St. Kitts es Basse Terre, con 8.500 moradores.

**Dominica** sola es otro distrito. Allí se encuentra la mayor altura de estas antillas, que es Morne Diablotín, con 1.725 metros de elevación. Fue descubierta por Colón en día domingo y por eso le dió ese nombre. Perteneció a Francia hasta 1795, en que pasó al dominio inglés. Es montañosa y volcánica. Su capital es Roseau, población de 7.000 almas. En toda la isla hay aproximadamente 49.000 habitantes, en 794 kilómetros cuadrados. En ella se cosechan principalmente limones y otras frutas.

Dominica es el país del arco iris, pues allí llueve diariamente. Por sus bellezas naturales un escritor americano ha considerado su paisaje "el más bello del mundo" y la isla "la más espléndida joya del Mar Caribe".

En el centro de ella hay un monte virgen donde aún moran indios caribes, cuyo número es de unos 400.

**Montserrat**, con una población de 13.000 almas, forma ella sola también otro distrito, separadamente, de 84 kilómetros cuadrados. Su capital es Plymouth, con 1.500 habitantes. La isla es de formación volcánica, teniendo su mayor altura en Souffriere, montaña de 975 metros de elevación. Montserrat fue colonizada por los ingleses en 1632 pero estuvo bajo el dominio francés en dos ocasiones: de 1664 a 1668 y de 1782 a 1784. Su mayor producción es de algodón, tomates y cebollas.

## CAPITULO XIV

### ANTILLAS MENORES FRANCESAS

Nombres	Superficie kilómetros cuadrados.	Población
Martinica	1.000	246.712 (1936)
Grupo de Guadalupe	1.780	304.239 "
	<hr/> 2.780	<hr/> 550.951

El grupo de antillas menores francesas está constituido por dos distritos insulares administrativos: uno corresponde a la Martinica y el otro a la Guadalupe, donde está el asiento del gobierno, y del cual dependen las islas Marigalante, Santas, Deseada, San Bartolomé y la mitad de San Martín. Entre sus producciones mayores figuran el azúcar y el ron.

La Isla Martinica se encuentra situada entre los grupos de islas inglesas de Leeward y de Windward. Tiene un área de cerca de 1.000 kilómetros cuadrados y una población de más de 246.000 habitantes. Su capital es Fort-de-France, que es además, puerto de importancia comercial y base naval francesa en las Antillas. Cerca de esta ciudad nació Josefina, la primera esposa de Napoleón.

Los franceses se establecieron en Martinica en 1635. El Gobernador y un Consejo Privado gobiernan la colonia, la cual tiene también un Consejo General electivo que vota el presupuesto. Para la administración de las comunes se elige en cada una un Consejo Municipal. Un Senador y dos Diputados representan a la Martinica en las Cámaras Legislativas francesas.

En 1902 una espantosa erupción del volcán Mont Pelee (Monte Pelado) destruyó a St. Pierre, la capital comercial, cuyos 26.000 habitantes perecieron.

Martinica produce azúcar, ron, guineos y piñas. Está atravesada por una cadena de montañas, cuya mayor altura es el Mont Pelee.

La Isla de la Guadalupe y las otras que de ésta dependen suman más de 1.700 kilómetros cuadrados de territorio y las pueblan 304.000 almas. Producen principalmente azúcar, café y ron.

Guadalupe está en realidad dividida en dos porciones que separan el canal Rivière Salée (Río Salado). La banda al Oeste del canal es la denominada "Guadalupe", una llanura cuya ciudad principal es Basse-Terre, capital de la colonia, con más de 9.000 moradores. En la banda del Este está Grand-Terre, rodeada por cuatro montañas de gran elevación. Su puerto principal es Point-a-Pitre, con más de 30.000 almas. Ambas tierras suman 1.509 kilómetros cuadrados.

El gobierno de la colonia lo ejerce un Gobernador con un consejo electivo. Un Senador y dos Diputados la representan en la Cámaras francesas.



**Antillas francesas dependientes de la Guadalupe**

Nombres	Superficie kilómetros cuadrados.	Población
Marigalante	149	19.243
Santas	18	1.728
Deseada	27	1.728
San Bartolomé	25	2.546
Mitad San Martín	52	4.144
	<hr/> 271	<hr/> 29.389

Las otras islas del grupo de la Guadalupe se denominan Marigalante, Santas, Deseada, San Bartolomé y parte de la de San Martín, con un total de 271 kilómetros cuadrados y 29.389 habitantes.

La Isla de San Martín (o Saint Martin) está dividida en dos dominios: una parte es holandesa y la otra francesa. 52 kilómetros cuadrados corresponden a Francia, al Norte, y allí moran más de 4.000 almas.

San Bartolomé (o Saint Bart o Saint Barthelemy) tiene también un área de 52 kilómetros cuadrados y cuenta con una población de 2.500 almas.

Santas o Los Santos (Les Saintes), que son un grupo de seis islitas fortificadas, apenas suman 18 kilómetros cuadrados y la pueblan cerca de 1750 residentes. En aguas de estas islas tuvo lugar en el año 1782 una batalla naval memorable, entre la escuadra francesa al mando

del Conde de Grasse, quien fue derrotado, y la inglesa mandada por el Almirante Rodney.

**La Isla Desuada (o Désirade)** mide 27 kilómetros cuadrados y la habitan alrededor de 1.800 almas. Fue descubierta por Colón en 1493. En ella fue donde Francia fundó su primera colonia antillana.

**La Marigalante (o Marie Galante)** es una isla de 149 kilómetros cuadrados y está poblada por más de 19.000 moradores. También fue descubierta por Colón en 1493 y bautizada con el nombre de la nave que él capitaneaba.

## CAPITULO XV

### Islas holandesas del Arco de las Antillas

Nombres	Superficie kilómetros cuadrados.	Población
San Eustaquio	18	1.129
Sabá	13	1.495
Mitad San Martín	47	2.815
	<hr/> 78	<hr/> 5.439

Este grupo de las islas holandesas del Arco de las Antillas Menores, compuesto por la San Eustaquio, la Sabá y parte de la San Martín, depende administrativamente de Curazao, que es la capital de toda la colonia. En cada una de estas tres islas gobierna un Vice-Gobernador nombrado por el Gobernador de Curazao. Aunque el idioma oficial es el holandés, los nativos generalmente hablan el inglés.

La Isla de San Eustaquio mide 18 kilómetros cuadrados y la habitan poco más de 1.100 almas. La capital es el puerto de Oranjestad. Tiene una montaña volcánica, Bol de Poncke (Taza del Ponche), que alcanza 600 metros de elevación y presenta un cráter de 300 metros de profundidad y de más de 2 kilómetros de circunferen-

cia. En este cráter hay vegetación y tiene un lago. En la estación lluviosa es necesario depositar aguas en aljibes para las necesidades de los meses de sequía.

Sabá es una roca alta de escarpadas montañas con un área de 13 kilómetros cuadrados. Esta isla cuenta unos 1.500 habitantes; su capital es Leverak, a 427 metros sobre el nivel del mar. La principal ocupación de los moradores es la construcción de goletas.

La mitad holandesa de la Isla San Martín, queda al Sur y tiene una extensión de 47 kilómetros cuadrados. La pueblan más de 2.800 isleños que viven de la pesca y del cultivo del algodón. Como la lluvia es abundante la flora y la fauna de esta isla son variadas. Su fondeadero principal es la Ensenada Grande, en cuyo interior está la capital, que es Philipsburg, situada en el Suroeste de su puerto.



## CAPITULO XVI

### Otras Islas inglesas del Arco de las Antillas

Nombres	Territorio kilómetros cuadrados	Población
Barbados	431	190.939
Islas Windward (1)	1.771	394.505
	<hr/> 2.202	<hr/> 585.444

Estas otras islas inglesas las dividiremos en dos grupos: Barbados e Windward.

#### Isla Barbados

Barbados tiene 190.939 habitantes (hasta 1937) y 431 kilómetros cuadrados de territorio.

La isla Barbados o La Barbada presenta con relación a las Islas de Barlovento el mismo caso de apartamiento que las Islas Bermudas respecto a las Bahamas. Es la más oriental de las Antillas Menores, separada de las demás a distancia tan considerable (200 kilómetros) que

(1) Los ingleses denominan Windward Islands, que es una división administrativa y no geográfica, las islas que poseen situadas entre Martinica y Trinidad: Granada, San Vicente, Las Granadinas y Santa Lucía.

sólo por sus características geológicas, de clima, etc., se incluye en el estudio de estas antillas.

Barbados fue descubierta por los portugueses en el siglo XV y los ingleses se establecieron en ella en 1627. Distínguese de las otras islas cercanas en que no ha sufrido las alternativas del cambio de poseedores, habiendo pertenecido sin interrupción a Inglaterra. En 1780 la azotó un huracán que causó terribles destrozos. Está administrada por un Gobernador inglés, tiene un Consejo Legislativo y otro Ejecutivo cuyos miembros son designados por la Corona, y una Asamblea Legislativa cuyos asambleístas son electos por el pueblo.

En el Noroeste de esta isla el terreno presenta una cadena de colinas en la que alcanza la mayor altura el Monte Hillaby, de unos 300 metros de elevación.

La capital de Barbados es Bridgetown, puerto muy visitado, con más de 23.000 moradores. La isla tiene un área de 431 kilómetros cuadrados, con 190.000 habitantes aproximadamente, de los cuales el 10% son blancos. La densidad de su población alcanza a 443 por kilómetro cuadrado. Su clima es ideal por lo suave, pero la isla está constantemente amenazada por los vientos ciclónicos.

En Barbados se habla el inglés y la religión de más prosélitos es la anglicana. Se la considera la colonia más asimilada a su metrópoli, no dependiendo administrativamente de ninguna otra inglesa. La producción agrícola es notable, principalmente la de caña de azúcar y al-

godón, cuyos cultivos se extienden por las tres cuartas partes del territorio. En la isla hay 138 ingenios que producen más de 50.000 toneladas de azúcar anualmente. La pesca es también otra ocupación importante de los nativos. Las exportaciones son de seis millones y medio de dólares y las importaciones de más de once millones. Se exporta principalmente al Canadá y se importa mucho de los Estados Unidos de Norteamérica.

### Grupo Windward

Nombres	Territorio kilómetros cuadrados	Población
Granada (incluyendo algunas de las islas Granadinas)	345	88.201 (1937)
Santa Lucía	605	67.404 "
San Vicente (incluyendo otras islas Granadinas)	390	47.961 "
	1.340	203.566

La Isla de Granada tiene como capital a Georgetown, con 5.000 habitantes, pueblo fundado por los franceses. Estos, en 1779, derrotaron en aguas de Granada, al mando del Conde de Estain, una escuadra inglesa que mandaba el Almirante Byron.

Granada es de aspecto volcánico y en el centro tiene una cadena de montañas de 840 metros como altura media. La cumbre máxima, de 1.000 metros, el Monte Santa Catalina, es visible a gran distancia desde el mar.

El clima de esta isla es templado en las alturas y extremadamente cálido en las tierras bajas. Fue descubierta por Colón en 1498, y la colonizaron unos franceses alrededor de 1650, reteniéndola Francia hasta el 1762. Los ingleses la conquistaron en dicho año, aún cuando la perdieron temporalmente en 1779, y la recuperaron después.

Los productos más importantes de Granada son: arrowrot, algodón, copra, azúcar, melazas, ron y cacao, predominando en ella la pequeña propiedad rural.

En Granada y Santa Lucía se habla un "patois" o dialecto francés debido al dominio que ejerció Francia en ellas. En ambas predomina la religión católica.

Carriacou es la más grande de las islas Granadinas que dependen de Granada, contando 7.104 moradores.

La Isla de Santa Lucía es quebrada y montañosa, teniendo un volcán, La Soufriere, con una altura de 1.218 metros. Esta montaña se puede ver desde el mar a más de 85 kilómetros de distancia. De sus alturas se precipitan corrientes de agua, las que no llegan al mar y forman pantanos y lagunas. La capital es Castries, cuyo magnífico puerto está dotado de una importante estación naval carbonera. Tiene 6.000 moradores.

Santa Lucía fue descubierta por Colón en 1502. En 1639 se establecieron en ella los ingleses, que fueron aniquilados por los indios caribes. Poco después la ocuparon los franceses, quienes la retuvieron veintiún años,



pasando luego al poder de los ingleses, que devolvieron la colonia en 1667. Después de retornar al dominio inglés, se disputaron su posesión Francia e Inglaterra varias veces. Pertenece actualmente a la última, desde 1802.

Esta isla es montañosa, siendo sus alturas principales la Gran Pitón (828 metros) y la Pequeña Pitón (789 metros). Produce principalmente azúcar, melazas, cacao y jugo de limón.

Aquí superviven los indios caribes, a pesar de la tan larga dominación de los blancos sobre la isla.

La Isla de San Vicente fue descubierta por Colón en 1498. Pertenece a Inglaterra desde 1763, habiendo estado bajo el dominio francés de 1779 a 1783.

La isla está atravesada de Norte a Sur por una cadena de montañas volcánicas, cuya cima más elevada es Morro Garú, con poco menos de 1.500 metros. A 1.234 metros se eleva un volcán humeante, el cual hace a veces erupciones. Numerosas corrientes de agua se deslizan por las laderas montañosas, llegando hasta el mar.

San Vicente fue teatro de una lucha de negros contra indios. Los primeros trataron de exterminar a los indígenas, siendo éstos socorridos por los franceses y los ingleses. Estos últimos, finalmente, exterminaron a los negros casi por completo, después de casi un siglo de lucha, expulsando el resto a las islas vecinas. El origen de estos negros en San Vicente no se ha podido precisar, pues algunos creen que eran descendientes de esclavos

que los nativos isleños apresaban a los españoles, y otros suponen que procedían de un buque negrero naufragado. Se les conocía con el nombre de **caribes negros**, pues adoptaron las costumbres primitivas del país. Aquí se han encontrado valiosas reliquias indo-antillanas.

La capital de San Vicente es Kingstown, con más de 4.000 moradores. Sus principales artículos de exportación son el arrowroot y el algodón, considerado éste el mejor del mundo.

**Las Granadillas o Granadinas.**— Colón descubrió este grupo de pequeñas islas, cayos e islotes en 1498. Son tan bajas que ninguna excede una altura de 340 metros sobre el nivel del mar. Están distribuídas para su gobierno en dos grupos: uno que depende de Granada y otro de San Vicente. El área y población, respectivas, están incluídas en ambas divisiones administrativas.

## CAPITULO XVII

### Población de las Antillas Menores adyacentes a Venezuela

Nombres	Territorio kilómetros cuadrados	Población
Grupo inglés	5.131	412.783
Grupo venezolano	1.150	73.375
Grupo holandés	970	85.698
	7.251	571.856

### Antillas Menores adyacentes a Venezuela

Las sub-dividiremos en tres grupos: 1º inglés, 2º venezolano y 3º holandés.

#### 1) Grupo inglés: a.- Trinidad y Tobago

Nombres	cuadrados kilómetros cuadrados	Población
Trinidad	4.830	387.425 (1931)
Tobago	301	25.358 "
	5.131	412.783

La Isla Trinidad, situada aproximadamente a 11 kilómetros al Noreste de la costa de Venezuela, fue descubierta por Colón en 1498 y colonizada en el siglo XVI. Los ingleses se apoderaron de ella en 1797 y se la anexionaron en 1802, siendo en la actualidad la colonia que más petróleo produce a la Gran Bretaña.

La capital es Port of Spain (Puerto España), con 77.000 habitantes. Aún cuando Trinidad se estudia en el grupo de las Antillas Menores, es más bien una isla adyacente a la costa venezolana.

Trinidad tiene cadenas de montañas bajas en el litoral del Sur y con mayor extensión en el Norte. El clima, aunque caliente y húmedo, es salubre. La isla no sufre la amenaza de los ciclones por estar fuera de los trayectos tempestuosos del Mar Caribe. Su suelo es fértil y sus bosques están densamente poblados. Lo más notable de Trinidad es el Lago de Asfalto, con una superficie de 270 kilómetros cuadrados. El asfalto se exporta en cantidades que producen más de un millón de dólares anualmente. En la isla también se produce excelente cacao, azúcar y frutas, y se importa ganado. La industria más importante es la fabricación del Amargo de Angostura, bebida muy estimada y solicitada en el mercado mundial.

La tercera parte de la población isleña es hindú de origen. Los indostanes fueron traídos en grandes inmigraciones por los colonos ingleses. Hay también familias que descienden de franceses que se establecieron en la isla cuando abandonaron su país con motivo de la Revolución Francesa.



La Isla de Tobago o Tábago se supone que sea el lugar donde se desarrolla la obra "Aventuras de Robinson Crusoe", aún cuando también se dice que es en una isla chilena del grupo de Juan Fernández. Fue descubierta por Colón en 1498 y actualmente pertenece a la Gran Bretaña, habiendo estado en poder de españoles, holandeses, franceses e ingleses, pero desde 1803 no ha sido disputada a los últimos.

Una cadena de montañas atraviesa el territorio de Noreste a Suroeste, alcanzando alturas de más de 500 metros.

La producción principal es el tabaco, al cual debe su nombre, pues Tábago es el nombre indígena del tabaco. Le siguen el cacao y la copra, que es la masa blanca del coco que se utiliza para la extracción de su aceite.

La capital de Tobago es Scarborough.

Trinidad y Tobago están refundidas administrativamente. El área total de ambas islas es de 5.131 kilómetros cuadrados, de los cuales 301 corresponden a Tobago. En 1937 se computó que la población conjunta era de 456.043 habitantes.

2) Grupo venezolano: Margarita, Coche, etc.:

Nombres	Territorio kilómetros cuadrados.	Población
Margarita, Coche, etc.	1.150	73.375 (1936)

Se conoce con el nombre de Antillas Venezolanas un conjunto de islas, islotes y cayos del litoral de la costa de Venezuela, que en realidad corresponden más bien al estudio de aquel país, aunque siempre han sido comprendidas entre las Antillas Menores.

**Margarita** tiene por capital a La Asunción, con 5.488 moradores, también es capital del Estado venezolano Nueva Esparta. La Asunción fue fundada en 1533, pero antes en 1525 se había establecido Paraguachí, que es el pueblo más antiguo de la isla.

Colón descubrió esta tierra en 1498 y la llamó Margarita (que en latín significa "Perla"), aunque ignorando que en sus aguas se criaban madreperlas, ocupación importantísima en ella y que compensa económicamente su insuficiente producción agrícola. Hacia Europa solamente la isla exporta 500 toneladas anuales de conchas marinas y madreperlas.

El clima de esta isla es ardiente, con 28° como temperatura media y con máximas de 35°. Su extensión es de 66 kilómetros de largo por 33 de anchura.

**Coche**, es una isla montañosa y árida, que posee varias salinas y mide 11 kilómetros de largo por 5 de anchura media. Su población principal es San Pedro.

La Isla de Cubagua o Cuagua tiene 17 kilómetros de circunferencia y fue la primera tierra venezolana en que se establecieron los europeos. Fue descubierta por Colón el mismo día que Margarita.

Le siguen Blanca o Blanquilla, Orchila u Orchilla y Los Roques, siendo estos últimos 365 islotes y cayos, en los que abundan las salinas y los manglares. Además, las islas Aves, Testigos y la Sola, donde existen depósitos de guano, fosfato de cal y se trafica con maderas y pesca.

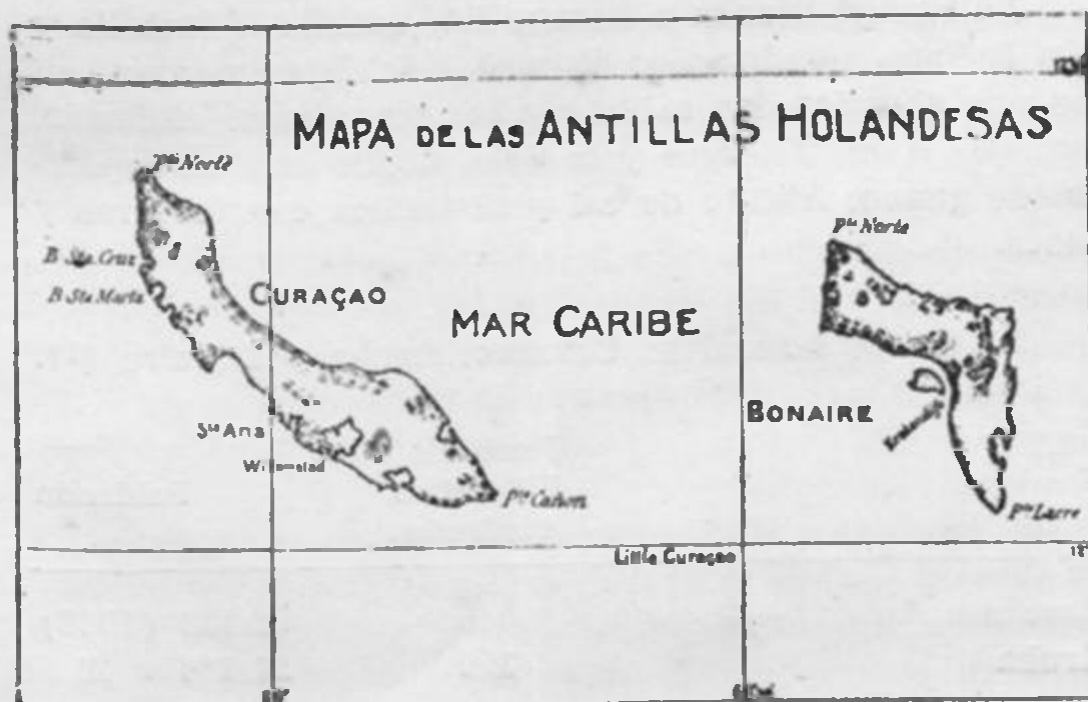
### 3) Grupo holandés: Curazao, Aruba y Bonaire (1).

Nombres	Territorio kilómetros cuadrados.	Población
Curazao	545	58.233 (1936)
Aruba	179	21.638 "
Bonaire	246	5.827 "
	970	85.698

La Isla de Curazao, en cuyo magnífico puerto está la capital de las Antillas Holandesas, fue descubierta por Alonso de Ojeda en 1499. Pertenece a Holanda desde 1814, pero antes había pasado del poder de los holandeses al de los ingleses y fué bombardeada por los franceses.

La capital de Curazao en Willemstad, con 28.000 habitantes. Su puerto es seguro y profundo, pudiendo atracar buques de gran calado. Tiene un apostadero de la armada naval holandesa.

(1) Las otras tres Antillas Holandesas véanse en el Arco de las Antillas Menores.



El comercio de Curazao es muy activo y las refineras de petróleo establecidas en la isla le dan gran importancia, habiendo entrado al puerto en 1936 más de 12.000 naves. Una de las industrias principales es la fabricación del licor de curazao, cuyo ingrediente principal es la corteza de la naranja. En Curazao, además, hay notables salinas.

El idioma oficial es el holandés. El pueblo tiene su habla propia o sea el papiamento en que se mezclan palabras del holandés, español, inglés, francés, portugués y goagiro. Un 90% de los nativos profesan el catolicismo. En las Antillas Holandesas la población de raza blanca es un 10% del total.



**Aruba**, otra isla holandesa, tiene por capital a **Kralendijk**. Es rica en madera y posee depósitos de fosfato de cal.

**Bonaire**, también holandesa, tiene de capital a **Oranjestad**. Sostiene comercio exportando carbón, leña y ganado a **Curazao**.

Hay otros islotes y cayos, como **Curazaolito**, sin importancia.

La República Dominicana tiene buenas comunicaciones con las Antillas Menores, tanto por los barcos de las líneas europeas que en sus viajes de ida y vuelta hacen escala en uno y otros puertos dominicanos y antillanos, como por los vapores de bandera nacional que realizan frecuentes travesías por el Mar Caribe.

